

# *Turistický zápisník*

## *Lipno a Šumava*

*Tuláčci*



*Pojďte se toulat s námi*



Milý člověče,

jsem Tvůj Turistický zápisník. Zavedu Tě na místa pro mne dobře známá a pro Tebe neznámá. Zavedu Tě na místa, na která se moc rád vracím. Ukážu Ti místa, která najít nebude nic těžkého, ale někdy Tě zavedu na místa, na jejichž objevení jen tak nezapomeneš.

Člověče, ber mne prosím všude s sebou. Dám Ti prostor na poznámky. Dám Ti prostor pro otisknutí turistických razítek či nalepení turistických známek. Dám Ti prostor pro zapsání zážitků, které Ti navždy uchovám na památku. Dám Ti prostor pro vlepení fotek i namalování obrázků.

Můžeš si do mne zapisovat myšlenky, které Tě cestou napadnou. Můžeš do mne malovat. Můžeš do mne vlepovat. Jen o jedno Tě člověče prosím. Listy, ty mi prosím netrhej. Vše co napíšeš, bude Tvá vzpomínka, a kdo ví, kolikrát se při mém čtení po letech usměješ, nebo jen protočíš očima.

Až mne jednou budeš číst, vybavíš si výlety, na které jsem Tě zavedl. Vybavíš si místa, která jsi se mnou poznal. Vybavíš si pocity, které jsi zažil. A kdo ví, třeba si vzpomeneš i na chvíle, které sis do mne nezapsal.

Moc se těším na naše společné chvíle. Jen Tvůj


*Turistický zápisník*





# Vrcholy

Milý člověče, v této kapitole Tě zavedu až na vrcholky hor. Některé vrcholy najdeš v hlubokém lese, z jiných budeš mít parádní výhled do okolí. Mnohé vrcholy budeš hledat a jiné zdoláš tak snadno, že se ani nezapotíš.





# Plechý

Plechý je 1378 m vysoká hora ležící v pohoří Šumava na česko-rakouské hranici. Je pátým nejvyšším vrcholem na Šumavě, nejvyšším vrcholem české i rakouské části Šumavy a zároveň i nejvyšším vrcholem Jihočeského kraje a hornorakouského Mühlviertelu.

Až se na Plechý člověče vydáš, pamatuj, že Tě čeká pořádné stoupání. Ale až budeš na vrcholu, budeš mít obrovskou radost.

**GPS souřadnice vrcholu:** 48.7712989N, 13.8572911E

**Doporučený výchozí bod:** Nová Pec

Místo pro turistickou nálepku, razítko nebo Tvůj obrázek:

Jaké bylo počasí:

Datum výletu: \_\_\_\_\_

S kým ses na vrchol vypravil: \_\_\_\_\_

\_\_\_\_\_

\_\_\_\_\_

Odkud jsi na vrchol vyrazil: \_\_\_\_\_

\_\_\_\_\_

Kolik kilometrů jsi zdolal: \_\_\_\_\_

Na vrchol jsi šel, běžel nebo jel na kole: \_\_\_\_\_

\_\_\_\_\_

Jaká krásná místa jsi cestou objevil: \_\_\_\_\_

\_\_\_\_\_

\_\_\_\_\_

\_\_\_\_\_

Co Tě cestou na vrchol zaujalo: \_\_\_\_\_

\_\_\_\_\_

\_\_\_\_\_



Zde je místo pro Tvé fotky a obrázky:

Kudy vedla trasa Tvého výletu: \_\_\_\_\_

\_\_\_\_\_  
\_\_\_\_\_  
\_\_\_\_\_

Co Tě na výletě nejvíce pobavilo: \_\_\_\_\_

\_\_\_\_\_  
\_\_\_\_\_

Co z výletu nesmíš zapomenout: \_\_\_\_\_

\_\_\_\_\_  
\_\_\_\_\_  
\_\_\_\_\_

Zde je prostor pro vzkazy od Tvých spoluvýletníků:

Jak moc se Ti na vrcholu líbilo?



Jak moc náročné bylo vrchol zdolat?



Máš v plánu se na vrchol vrátit?

ANO - NE

Co se Ti na vrcholu nejvíce líbilo: \_\_\_\_\_

\_\_\_\_\_

\_\_\_\_\_

\_\_\_\_\_

# Boubín

Boubín je pátý nejvyšší vrchol české části Šumavy a třetí nejvyšší vrchol v Jihočeském kraji. Je 16. nejvyšší horou ležící uvnitř území ČR a nejvyšší takovou horou na Šumavě a v Jihočeském kraji. Až se na Boubín člověče vydáš, nezapomeň navštívit i rozhlednu, na kterou Tě zavedu v jiné kapitole.

**GPS souřadnice vrcholu:** 48.9912658N, 13.8169000E

**Doporučený výchozí bod:** Kubova Huť

Místo pro turistickou nálepku, razítko nebo Tvůj obrázek:

Jaké bylo počasí:

Datum výletu: \_\_\_\_\_

S kým ses na vrchol vypravil: \_\_\_\_\_

\_\_\_\_\_

\_\_\_\_\_

Odkud jsi na vrchol vyrazil: \_\_\_\_\_

\_\_\_\_\_

Kolik kilometrů jsi zdolal: \_\_\_\_\_

Na vrchol jsi šel, běžel nebo jel na kole: \_\_\_\_\_

\_\_\_\_\_

Jaká krásná místa jsi cestou objevil: \_\_\_\_\_

\_\_\_\_\_

\_\_\_\_\_

\_\_\_\_\_

Co Tě cestou na vrchol zaujalo: \_\_\_\_\_

\_\_\_\_\_

\_\_\_\_\_

Zde je místo pro Tvé fotky a obrázky:

Kudy vedla trasa Tvého výletu: \_\_\_\_\_

\_\_\_\_\_  
\_\_\_\_\_  
\_\_\_\_\_

Co Tě na výletě nejvíce pobavilo: \_\_\_\_\_

\_\_\_\_\_  
\_\_\_\_\_

Co z výletu nesmíš zapomenout: \_\_\_\_\_

\_\_\_\_\_  
\_\_\_\_\_  
\_\_\_\_\_

Zde je prostor pro vzkazy od Tvých spoluvýletníků:

Jak moc se Ti na vrcholu líbilo?



Jak moc náročné bylo vrchol zdolat?



Máš v plánu se na vrchol vrátit?

ANO - NE

Co se Ti na vrcholu nejvíce líbilo: \_\_\_\_\_

-----

-----

-----



# Smrčina

Smrčina je šumavská hora vysoká 1333 metrů ležící v Mühlviertelu v Horních Rakousích, na území Česka zasahuje severním okrajem vrcholové plošiny a svými východními svahy. Severovýchodní svahy hory náleží do I. zóny Národního parku Šumava.

**GPS souřadnice vrcholu:** 48.7370553N, 13.9210950E

**Doporučený výchozí bod:** Zadní Zvonková

Místo pro turistickou nálepku, razítko nebo Tvůj obrázek:

Jaké bylo počasí:

Datum výletu: \_\_\_\_\_

S kým ses na vrchol vypravil: \_\_\_\_\_

\_\_\_\_\_

\_\_\_\_\_

Odkud jsi na vrchol vyrazil: \_\_\_\_\_

\_\_\_\_\_

Kolik kilometrů jsi zdolal: \_\_\_\_\_

Na vrchol jsi šel, běžel nebo jel na kole: \_\_\_\_\_

\_\_\_\_\_

Jaká krásná místa jsi cestou objevil: \_\_\_\_\_

\_\_\_\_\_

\_\_\_\_\_

\_\_\_\_\_

Co Tě cestou na vrchol zaujalo: \_\_\_\_\_

\_\_\_\_\_

\_\_\_\_\_

Zde je místo pro Tvé fotky a obrázky:

Kudy vedla trasa Tvého výletu: \_\_\_\_\_

\_\_\_\_\_  
\_\_\_\_\_  
\_\_\_\_\_

Co Tě na výletě nejvíce pobavilo: \_\_\_\_\_

\_\_\_\_\_  
\_\_\_\_\_

Co z výletu nesmíš zapomenout: \_\_\_\_\_

\_\_\_\_\_  
\_\_\_\_\_  
\_\_\_\_\_

Zde je prostor pro vzkazy od Tvých spoluvýletníků:

Jak moc se Ti na vrcholu líbilo?



Jak moc náročné bylo vrchol zdolat?



Máš v plánu se na vrchol vrátit?

ANO - NE

Co se Ti na vrcholu nejvíce líbilo: \_\_\_\_\_

\_\_\_\_\_

\_\_\_\_\_

\_\_\_\_\_

# Svaroh

Svaroh je 1334 m vysoká hora na severozápadní Šumavě, v Královském hvozdu. Vrchol se nachází na hranici mezi Německem a Českem. Lesy na Svarohu jsou již od roku 1927 ve vlastnictví Československého státu - ministerstva zemědělství, Ústředního ředitelství státních lesů a statků v Praze.

**GPS souřadnice vrcholu:** 49.1740697N, 13.1671161E

**Doporučený výchozí bod:** Špičák

Místo pro turistickou nálepku, razítko nebo Tvůj obrázek:

Jaké bylo počasí:

Datum výletu: \_\_\_\_\_

S kým ses na vrchol vypravil: \_\_\_\_\_

\_\_\_\_\_

\_\_\_\_\_

Odkud jsi na vrchol vyrazil: \_\_\_\_\_

\_\_\_\_\_

Kolik kilometrů jsi zdolal: \_\_\_\_\_

Na vrchol jsi šel, běžel nebo jel na kole: \_\_\_\_\_

\_\_\_\_\_

Jaká krásná místa jsi cestou objevil: \_\_\_\_\_

\_\_\_\_\_

\_\_\_\_\_

\_\_\_\_\_

Co Tě cestou na vrchol zaujalo: \_\_\_\_\_

\_\_\_\_\_

\_\_\_\_\_



Zde je místo pro Tvé fotky a obrázky:

Kudy vedla trasa Tvého výletu: \_\_\_\_\_

\_\_\_\_\_  
\_\_\_\_\_  
\_\_\_\_\_

Co Tě na výletě nejvíce pobavilo: \_\_\_\_\_

\_\_\_\_\_  
\_\_\_\_\_

Co z výletu nesmíš zapomenout: \_\_\_\_\_

\_\_\_\_\_  
\_\_\_\_\_  
\_\_\_\_\_

Zde je prostor pro vzkazy od Tvých spoluvýletníků:

Jak moc se Ti na vrcholu líbilo?



Jak moc náročné bylo vrchol zdolat?



Máš v plánu se na vrchol vrátit?

ANO - NE

Co se Ti na vrcholu nejvíce líbilo: \_\_\_\_\_

\_\_\_\_\_

\_\_\_\_\_

\_\_\_\_\_

# Černá hora

Černá hora se nachází 6 km jižně od Kvildy. Na jejím jihovýchodním svahu je prameniště Vltavy. Na jižním svahu se nachází dřevěná vyhlídka, z které při dobré viditelnosti můžeš člověče vidět i Alpy.

**GPS souřadnice vrcholu:** 48.9791081N, 13.5509833E

**Doporučený výchozí bod:** Kvilda

Místo pro turistickou nálepku, razítko nebo Tvůj obrázek:

Jaké bylo počasí:

Datum výletu: \_\_\_\_\_

S kým ses na vrchol vypravil: \_\_\_\_\_

\_\_\_\_\_

\_\_\_\_\_

Odkud jsi na vrchol vyrazil: \_\_\_\_\_

\_\_\_\_\_

Kolik kilometrů jsi zdolal: \_\_\_\_\_

Na vrchol jsi šel, běžel nebo jel na kole: \_\_\_\_\_

\_\_\_\_\_

Jaká krásná místa jsi cestou objevil: \_\_\_\_\_

\_\_\_\_\_

\_\_\_\_\_

\_\_\_\_\_

Co Tě cestou na vrchol zaujalo: \_\_\_\_\_

\_\_\_\_\_

\_\_\_\_\_

Zde je místo pro Tvé fotky a obrázky:

Kudy vedla trasa Tvého výletu: \_\_\_\_\_

\_\_\_\_\_  
\_\_\_\_\_  
\_\_\_\_\_

Co Tě na výletě nejvíce pobavilo: \_\_\_\_\_

\_\_\_\_\_  
\_\_\_\_\_

Co z výletu nesmíš zapomenout: \_\_\_\_\_

\_\_\_\_\_  
\_\_\_\_\_  
\_\_\_\_\_

Zde je prostor pro vzkazy od Tvých spoluvýletníků:

Jak moc se Ti na vrcholu líbilo?



Jak moc náročné bylo vrchol zdolat?



Máš v plánu se na vrchol vrátit?

ANO - NE

Co se Ti na vrcholu nejvíce líbilo: \_\_\_\_\_

\_\_\_\_\_

\_\_\_\_\_

\_\_\_\_\_



# Poledník

Poledník je hora ležící na Kvildských pláních v pohoří Šumava. Poledník je s nadmořskou výškou 1315 metrů patnáctý nejvyšší vrchol české části Šumavy. Oblý protáhlý hřbet Poledníku má prudké východní svahy, které byly přemodelované činností ledovce a nacházejí se v nich kar Prášilského jezera a bezvodý kar Stará jímka. Na Poledníku najdeš člověče i rozhlednu.

**GPS souřadnice vrcholu:** 49.0642250N, 13.3950222E

**Doporučený výchozí bod:** Prášily nebo Srní

Místo pro turistickou nálepku, razítko nebo Tvůj obrázek:

Jaké bylo počasí:

Datum výletu: \_\_\_\_\_

S kým ses na vrchol vypravil: \_\_\_\_\_

\_\_\_\_\_

\_\_\_\_\_

Odkud jsi na vrchol vyrazil: \_\_\_\_\_

\_\_\_\_\_

Kolik kilometrů jsi zdolal: \_\_\_\_\_

Na vrchol jsi šel, běžel nebo jel na kole: \_\_\_\_\_

\_\_\_\_\_

Jaká krásná místa jsi cestou objevil: \_\_\_\_\_

\_\_\_\_\_

\_\_\_\_\_

\_\_\_\_\_

Co Tě cestou na vrchol zaujalo: \_\_\_\_\_

\_\_\_\_\_

\_\_\_\_\_

Zde je místo pro Tvé fotky a obrázky:

Kudy vedla trasa Tvého výletu: \_\_\_\_\_

\_\_\_\_\_  
\_\_\_\_\_  
\_\_\_\_\_

Co Tě na výletě nejvíce pobavilo: \_\_\_\_\_

\_\_\_\_\_  
\_\_\_\_\_

Co z výletu nesmíš zapomenout: \_\_\_\_\_

\_\_\_\_\_  
\_\_\_\_\_  
\_\_\_\_\_

Zde je prostor pro vzkazy od Tvých spoluvýletníků:

Jak moc se Ti na vrcholu líbilo?



Jak moc náročné bylo vrchol zdolat?



Máš v plánu se na vrchol vrátit?

ANO - NE

Co se Ti na vrcholu nejvíce líbilo: \_\_\_\_\_

\_\_\_\_\_

\_\_\_\_\_

\_\_\_\_\_

# Třístoličník

Třístoličník je šumavská hora, jejíž vrcholové partie leží v Bavorsku v blízkosti česko-německé hranice. Vrchol má nadmořskou výšku 1333 metrů. Žulové skály na vrcholu Třístoličníku jsou zařazeny na seznamu „100 nejkrásnějších geotopů Bavorska“.

**GPS souřadnice vrcholu:** 48.7809008N, 13.8036881E

**Doporučený výchozí bod:** Jelení

Místo pro turistickou nálepku, razítko nebo Tvůj obrázek:

Jaké bylo počasí:

Datum výletu: \_\_\_\_\_

S kým ses na vrchol vypravil: \_\_\_\_\_

\_\_\_\_\_

\_\_\_\_\_

Odkud jsi na vrchol vyrazil: \_\_\_\_\_

\_\_\_\_\_

Kolik kilometrů jsi zdolal: \_\_\_\_\_

Na vrchol jsi šel, běžel nebo jel na kole: \_\_\_\_\_

\_\_\_\_\_

Jaká krásná místa jsi cestou objevil: \_\_\_\_\_

\_\_\_\_\_

\_\_\_\_\_

\_\_\_\_\_

Co Tě cestou na vrchol zaujalo: \_\_\_\_\_

\_\_\_\_\_

\_\_\_\_\_



Zde je místo pro Tvé fotky a obrázky:

Kudy vedla trasa Tvého výletu: \_\_\_\_\_

-----  
-----  
-----

Co Tě na výletě nejvíce pobavilo: \_\_\_\_\_

-----  
-----

Co z výletu nesmíš zapomenout: \_\_\_\_\_

-----  
-----  
-----

Zde je prostor pro vzkazy od Tvých spoluvýletníků:

Jak moc se Ti na vrcholu líbilo?



Jak moc náročné bylo vrchol zdolat?



Máš v plánu se na vrchol vrátit?

ANO - NE

Co se Ti na vrcholu nejvíce líbilo: \_\_\_\_\_

\_\_\_\_\_

\_\_\_\_\_

\_\_\_\_\_

# Pancíř

Pancíř je šumavská hora v Pancířském hřbetu, který podle ní dostal název, ač jeho nejvyšší horou je Můstek s 1234 m. Pancíř se nachází 5 km severovýchodně od Železné Rudy. Na vrcholu je Horská chata Pancíř z roku 1923 s rozhlednou, na kterou Tě člověče zavedu v jiné kapitole.

**GPS souřadnice vrcholu:** 49.1783247N, 13.2538008E

**Doporučený výchozí bod:** Špičák

Místo pro turistickou nálepku, razítko nebo Tvůj obrázek:

Jaké bylo počasí:

Datum výletu: \_\_\_\_\_

S kým ses na vrchol vypravil: \_\_\_\_\_

\_\_\_\_\_

\_\_\_\_\_

Odkud jsi na vrchol vyrazil: \_\_\_\_\_

\_\_\_\_\_

Kolik kilometrů jsi zdolal: \_\_\_\_\_

Na vrchol jsi šel, běžel nebo jel na kole: \_\_\_\_\_

\_\_\_\_\_

Jaká krásná místa jsi cestou objevil: \_\_\_\_\_

\_\_\_\_\_

\_\_\_\_\_

\_\_\_\_\_

Co Tě cestou na vrchol zaujalo: \_\_\_\_\_

\_\_\_\_\_

\_\_\_\_\_

Zde je místo pro Tvé fotky a obrázky:

Kudy vedla trasa Tvého výletu: \_\_\_\_\_

\_\_\_\_\_  
\_\_\_\_\_  
\_\_\_\_\_

Co Tě na výletě nejvíce pobavilo: \_\_\_\_\_

\_\_\_\_\_  
\_\_\_\_\_

Co z výletu nesmíš zapomenout: \_\_\_\_\_

\_\_\_\_\_  
\_\_\_\_\_  
\_\_\_\_\_

Zde je prostor pro vzkazy od Tvých spoluvýletníků:

Jak moc se Ti na vrcholu líbilo?



Jak moc náročné bylo vrchol zdolat?



Máš v plánu se na vrchol vrátit?

ANO - NE

Co se Ti na vrcholu nejvíce líbilo: \_\_\_\_\_  
\_\_\_\_\_  
\_\_\_\_\_  
\_\_\_\_\_

# Špičák

Špičák je 1202 metrů vysoká hora na Šumavě. Nachází se severně od Železné Rudy v okrese Klatovy. Na jihovýchodním svahu Špičáku se v nadmořské výšce 865 až 1200 m rozprostírá lyžařský areál Ski areál Špičák, který je tvořen celkem 12 sjezdařskými tratěmi různé obtížnosti o celkové délce 8,4 km.

**GPS souřadnice vrcholu:** 49.1727778N, 13.2086111E

**Doporučený výchozí bod:** Špičák

Místo pro turistickou nálepku, razítko nebo Tvůj obrázek:

Jaké bylo počasí:

Datum výletu: \_\_\_\_\_

S kým ses na vrchol vypravil: \_\_\_\_\_

\_\_\_\_\_

\_\_\_\_\_

Odkud jsi na vrchol vyrazil: \_\_\_\_\_

\_\_\_\_\_

Kolik kilometrů jsi zdolal: \_\_\_\_\_

Na vrchol jsi šel, běžel nebo jel na kole: \_\_\_\_\_

\_\_\_\_\_

Jaká krásná místa jsi cestou objevil: \_\_\_\_\_

\_\_\_\_\_

\_\_\_\_\_

\_\_\_\_\_

Co Tě cestou na vrchol zaujalo: \_\_\_\_\_

\_\_\_\_\_

\_\_\_\_\_



Zde je místo pro Tvé fotky a obrázky:

Kudy vedla trasa Tvého výletu: \_\_\_\_\_

\_\_\_\_\_  
\_\_\_\_\_  
\_\_\_\_\_

Co Tě na výletě nejvíce pobavilo: \_\_\_\_\_

\_\_\_\_\_  
\_\_\_\_\_

Co z výletu nesmíš zapomenout: \_\_\_\_\_

\_\_\_\_\_  
\_\_\_\_\_  
\_\_\_\_\_

Zde je prostor pro vzkazy od Tvých spoluvýletníků:

Jak moc se Ti na vrcholu líbilo?



Jak moc náročné bylo vrchol zdolat?



Máš v plánu se na vrchol vrátit?

ANO - NE

Co se Ti na vrcholu nejvíce líbilo: \_\_\_\_\_

\_\_\_\_\_

\_\_\_\_\_

\_\_\_\_\_

# Bobík

Bobík je jihočeská hora o nadmořské výšce 1266 metrů. Nachází se 6 km severně od města Volary, je nejvyšší horou na jeho území a zároveň je nepřehlédnutelnou dominantou celé volarské kotliny. Ostře tvarovaný Bobík tvoří spolu s oblým masívem Boubína charakteristickou siluetu Šumavy viditelnou i ze značně vzdálených míst ve vnitrozemí Čech.

**GPS souřadnice vrcholu:** 48.9587831N, 13.8652200E

**Doporučený výchozí bod:** Volary

Místo pro turistickou nálepku, razítko nebo Tvůj obrázek:

Jaké bylo počasí:

Datum výletu: \_\_\_\_\_

S kým ses na vrchol vypravil: \_\_\_\_\_

\_\_\_\_\_

\_\_\_\_\_

Odkud jsi na vrchol vyrazil: \_\_\_\_\_

\_\_\_\_\_

Kolik kilometrů jsi zdolal: \_\_\_\_\_

Na vrchol jsi šel, běžel nebo jel na kole: \_\_\_\_\_

\_\_\_\_\_

Jaká krásná místa jsi cestou objevil: \_\_\_\_\_

\_\_\_\_\_

\_\_\_\_\_

\_\_\_\_\_

Co Tě cestou na vrchol zaujalo: \_\_\_\_\_

\_\_\_\_\_

\_\_\_\_\_

Zde je místo pro Tvé fotky a obrázky:

Kudy vedla trasa Tvého výletu: \_\_\_\_\_

\_\_\_\_\_  
\_\_\_\_\_  
\_\_\_\_\_

Co Tě na výletě nejvíce pobavilo: \_\_\_\_\_

\_\_\_\_\_  
\_\_\_\_\_

Co z výletu nesmíš zapomenout: \_\_\_\_\_

\_\_\_\_\_  
\_\_\_\_\_  
\_\_\_\_\_

Zde je prostor pro vzkazy od Tvých spoluvýletníků:

Jak moc se Ti na vrcholu líbilo?



Jak moc náročné bylo vrchol zdolat?



Máš v plánu se na vrchol vrátit?

ANO - NE

Co se Ti na vrcholu nejvíce líbilo: \_\_\_\_\_

-----

-----

-----

# Studánky

Milý člověče, v této kapitole Tě zavedu ke studánkám. Věděl jsi, že na Šumavě a v okolí Lipna ukrývá se mnoho studánek?

Studánek je tu opravdu nespočet a já Ti ukážu několik z nich. Až se ke studánkám vypravíš, nezapomeň si s sebou vzít plecháček.

Voda ze studánek je výborná a byla by škoda, kdybys jí neochutnal. Ochutnávej prosím jen průzračnou vodu odtékající ze studánek pramínkem.







# Hiršperská studánka

Hiršperskou studánku najdeš člověče hned u cesty, po níž občas projede nějaké to auto. Studánka je to ovšem pěkná, dokonce i s lavičkou, proto pevně věřím, že se u studánky nejen osvěžíš, ale snad si i odpočineš.

**GPS souřadnice studánky:** 48.8015403N, 13.8995197E

**Doporučený výchozí bod:** Jelení nebo Nová Pec

Místo pro turistickou nálepku, razítko nebo Tvůj obrázek:

Jaké bylo počasí:

Datum výletu: \_\_\_\_\_

S kým ses ke studánce vypravil: \_\_\_\_\_

\_\_\_\_\_

\_\_\_\_\_

Odkud jsi ke studánce vyrazil: \_\_\_\_\_

\_\_\_\_\_

Kolik kilometrů jsi zdolal: \_\_\_\_\_

Ke studánce jsi šel, běžel nebo jel na kole: \_\_\_\_\_

\_\_\_\_\_

Jaká krásná místa jsi cestou objevil: \_\_\_\_\_

\_\_\_\_\_

\_\_\_\_\_

\_\_\_\_\_

Co Tě cestou ke studánce zaujalo: \_\_\_\_\_

\_\_\_\_\_

\_\_\_\_\_

Zde je místo pro Tvé fotky a obrázky:

Kudy vedla trasa Tvého výletu: \_\_\_\_\_

\_\_\_\_\_  
\_\_\_\_\_  
\_\_\_\_\_

Co Tě na výletě nejvíce pobavilo: \_\_\_\_\_

\_\_\_\_\_  
\_\_\_\_\_

Co z výletu nesmíš zapomenout: \_\_\_\_\_

\_\_\_\_\_  
\_\_\_\_\_  
\_\_\_\_\_

Zde je prostor pro vzkazy od Tvých spoluvýletníků:

Jak moc se Ti u studánky líbilo?



Chutnala Ti voda ze studánky?



Máš v plánu se ke studánce vrátit?

ANO - NE

Co se Ti u studánky nejvíce líbilo: \_\_\_\_\_

\_\_\_\_\_

\_\_\_\_\_

# Panny Marie Matky Boží

Pramen vyvěrá z trubky pod lesem u kamenné výklenkové kapličky Panny Marie Matky Boží datované do roku 1860. Potůček pokračuje horskou loukou do národní přírodní památky Blanice i do této nedaleko tekoucí říčky.

**GPS souřadnice studánky:** 48.9063989N, 13.9527997E

**Doporučený výchozí bod:** Volary

Místo pro turistickou nálepku, razítko nebo Tvůj obrázek:

Jaké bylo počasí:

Datum výletu: \_\_\_\_\_

S kým ses ke studánce vypravil: \_\_\_\_\_

\_\_\_\_\_

\_\_\_\_\_

Odkud jsi ke studánce vyrazil: \_\_\_\_\_

\_\_\_\_\_

Kolik kilometrů jsi zdolal: \_\_\_\_\_

Ke studánce jsi šel, běžel nebo jel na kole: \_\_\_\_\_

\_\_\_\_\_

Jaká krásná místa jsi cestou objevil: \_\_\_\_\_

\_\_\_\_\_

\_\_\_\_\_

\_\_\_\_\_

Co Tě cestou ke studánce zaujalo: \_\_\_\_\_

\_\_\_\_\_

\_\_\_\_\_

Zde je místo pro Tvé fotky a obrázky:

Kudy vedla trasa Tvého výletu: \_\_\_\_\_

\_\_\_\_\_  
\_\_\_\_\_  
\_\_\_\_\_

Co Tě na výletě nejvíce pobavilo: \_\_\_\_\_

\_\_\_\_\_  
\_\_\_\_\_

Co z výletu nesmíš zapomenout: \_\_\_\_\_

\_\_\_\_\_  
\_\_\_\_\_  
\_\_\_\_\_

Zde je prostor pro vzkazy od Tvých spoluvýletníků:

Jak moc se Ti u studánky líbilo?



Chutnala Ti voda ze studánky?



Máš v plánu se ke studánce vrátit?

ANO - NE

Co se Ti u studánky nejvíce líbilo: \_\_\_\_\_

\_\_\_\_\_

\_\_\_\_\_



# U Stožecké kaple

Tvůj popis: \_\_\_\_\_  
\_\_\_\_\_  
\_\_\_\_\_  
\_\_\_\_\_  
\_\_\_\_\_

**GPS souřadnice studánky:** 48.8741989N, 13.8227997E

**Doporučený výchozí bod:** Stožec

Místo pro turistickou nálepku, razítko nebo Tvůj obrázek:

Jaké bylo počasí:

Datum výletu: \_\_\_\_\_

S kým ses ke studánce vypravil: \_\_\_\_\_

\_\_\_\_\_

\_\_\_\_\_

Odkud jsi ke studánce vyrazil: \_\_\_\_\_

\_\_\_\_\_

Kolik kilometrů jsi zdolal: \_\_\_\_\_

Ke studánce jsi šel, běžel nebo jel na kole: \_\_\_\_\_

\_\_\_\_\_

Jaká krásná místa jsi cestou objevil: \_\_\_\_\_

\_\_\_\_\_

\_\_\_\_\_

\_\_\_\_\_

Co Tě cestou ke studánce zaujalo: \_\_\_\_\_

\_\_\_\_\_

\_\_\_\_\_

Zde je místo pro Tvé fotky a obrázky:

Kudy vedla trasa Tvého výletu: \_\_\_\_\_

\_\_\_\_\_  
\_\_\_\_\_  
\_\_\_\_\_

Co Tě na výletě nejvíce pobavilo: \_\_\_\_\_

\_\_\_\_\_  
\_\_\_\_\_

Co z výletu nesmíš zapomenout: \_\_\_\_\_

\_\_\_\_\_  
\_\_\_\_\_  
\_\_\_\_\_

Zde je prostor pro vzkazy od Tvých spoluvýletníků:

Jak moc se Ti u studánky líbilo?



Chutnala Ti voda ze studánky?



Máš v plánu se ke studánce vrátit?

ANO - NE

Co se Ti u studánky nejvíce líbilo: \_\_\_\_\_

\_\_\_\_\_

\_\_\_\_\_

# Vodníkův pramen

Tvůj popis: \_\_\_\_\_  
\_\_\_\_\_  
\_\_\_\_\_  
\_\_\_\_\_  
\_\_\_\_\_

**GPS souřadnice studánky:** 48.9079000N, 13.7888500E

**Doporučený výchozí bod:** Lenora

Místo pro turistickou nálepku, razítko nebo Tvůj obrázek:

Jaké bylo počasí:

Datum výletu: \_\_\_\_\_

S kým ses ke studánce vypravil: \_\_\_\_\_

\_\_\_\_\_

\_\_\_\_\_

Odkud jsi ke studánce vyrazil: \_\_\_\_\_

\_\_\_\_\_

Kolik kilometrů jsi zdolal: \_\_\_\_\_

Ke studánce jsi šel, běžel nebo jel na kole: \_\_\_\_\_

\_\_\_\_\_

Jaká krásná místa jsi cestou objevil: \_\_\_\_\_

\_\_\_\_\_

\_\_\_\_\_

\_\_\_\_\_

Co Tě cestou ke studánce zaujalo: \_\_\_\_\_

\_\_\_\_\_

\_\_\_\_\_

Zde je místo pro Tvé fotky a obrázky:

Kudy vedla trasa Tvého výletu: \_\_\_\_\_

-----  
-----  
-----

Co Tě na výletě nejvíce pobavilo: \_\_\_\_\_

-----  
-----

Co z výletu nesmíš zapomenout: \_\_\_\_\_

-----  
-----  
-----

Zde je prostor pro vzkazy od Tvých spoluvýletníků:

Jak moc se Ti u studánky líbilo?



Chutnala Ti voda ze studánky?



Máš v plánu se ke studánce vrátit?

ANO - NE

Co se Ti u studánky nejvíce líbilo: \_\_\_\_\_

\_\_\_\_\_

\_\_\_\_\_



# Kouzelná studánka

Tvůj popis: \_\_\_\_\_  
\_\_\_\_\_  
\_\_\_\_\_  
\_\_\_\_\_  
\_\_\_\_\_

**GPS souřadnice studánky:** 48.9663008N, 13.9336006E

**Doporučený výchozí bod:** Křišťanovice

Místo pro turistickou nálepku, razítko nebo Tvůj obrázek:

Jaké bylo počasí:

Datum výletu: \_\_\_\_\_

S kým ses ke studánce vypravil: \_\_\_\_\_

\_\_\_\_\_

\_\_\_\_\_

Odkud jsi ke studánce vyrazil: \_\_\_\_\_

\_\_\_\_\_

Kolik kilometrů jsi zdolal: \_\_\_\_\_

Ke studánce jsi šel, běžel nebo jel na kole: \_\_\_\_\_

\_\_\_\_\_

Jaká krásná místa jsi cestou objevil: \_\_\_\_\_

\_\_\_\_\_

\_\_\_\_\_

\_\_\_\_\_

Co Tě cestou ke studánce zaujalo: \_\_\_\_\_

\_\_\_\_\_

\_\_\_\_\_

Zde je místo pro Tvé fotky a obrázky:

Kudy vedla trasa Tvého výletu: \_\_\_\_\_

\_\_\_\_\_  
\_\_\_\_\_  
\_\_\_\_\_

Co Tě na výletě nejvíce pobavilo: \_\_\_\_\_

\_\_\_\_\_  
\_\_\_\_\_

Co z výletu nesmíš zapomenout: \_\_\_\_\_

\_\_\_\_\_  
\_\_\_\_\_  
\_\_\_\_\_

Zde je prostor pro vzkazy od Tvých spoluvýletníků:

Jak moc se Ti u studánky líbilo?



Chutnala Ti voda ze studánky?



Máš v plánu se ke studánce vrátit?

ANO - NE

Co se Ti u studánky nejvíce líbilo: \_\_\_\_\_

\_\_\_\_\_

\_\_\_\_\_

# Kaplická studánka

Tvůj popis: \_\_\_\_\_  
\_\_\_\_\_  
\_\_\_\_\_  
\_\_\_\_\_  
\_\_\_\_\_

**GPS souřadnice studánky:** 48.9656983N, 13.8245000E

**Doporučený výchozí bod:** Zátouň

Místo pro turistickou nálepku, razítko nebo Tvůj obrázek:

Jaké bylo počasí:

Datum výletu: \_\_\_\_\_

S kým ses ke studánce vypravil: \_\_\_\_\_

\_\_\_\_\_

\_\_\_\_\_

Odkud jsi ke studánce vyrazil: \_\_\_\_\_

\_\_\_\_\_

Kolik kilometrů jsi zdolal: \_\_\_\_\_

Ke studánce jsi šel, běžel nebo jel na kole: \_\_\_\_\_

\_\_\_\_\_

Jaká krásná místa jsi cestou objevil: \_\_\_\_\_

\_\_\_\_\_

\_\_\_\_\_

\_\_\_\_\_

Co Tě cestou ke studánce zaujalo: \_\_\_\_\_

\_\_\_\_\_

\_\_\_\_\_

Zde je místo pro Tvé fotky a obrázky:

Kudy vedla trasa Tvého výletu: \_\_\_\_\_

-----  
-----  
-----

Co Tě na výletě nejvíce pobavilo: \_\_\_\_\_

-----  
-----

Co z výletu nesmíš zapomenout: \_\_\_\_\_

-----  
-----  
-----

Zde je prostor pro vzkazy od Tvých spoluvýletníků:

Jak moc se Ti u studánky líbilo?



Chutnala Ti voda ze studánky?



Máš v plánu se ke studánce vrátit?

ANO - NE

Co se Ti u studánky nejvíce líbilo: \_\_\_\_\_

\_\_\_\_\_

\_\_\_\_\_



# U mlýnku

Tvůj popis: \_\_\_\_\_  
\_\_\_\_\_  
\_\_\_\_\_  
\_\_\_\_\_  
\_\_\_\_\_

**GPS souřadnice studánky:** 48.9132400N, 13.6940600E

**Doporučený výchozí bod:** Strážný

Místo pro turistickou nálepku, razítko nebo Tvůj obrázek:

Jaké bylo počasí:

Datum výletu: \_\_\_\_\_

S kým ses ke studánce vypravil: \_\_\_\_\_

\_\_\_\_\_

\_\_\_\_\_

Odkud jsi ke studánce vyrazil: \_\_\_\_\_

\_\_\_\_\_

Kolik kilometrů jsi zdolal: \_\_\_\_\_

Ke studánce jsi šel, běžel nebo jel na kole: \_\_\_\_\_

\_\_\_\_\_

Jaká krásná místa jsi cestou objevil: \_\_\_\_\_

\_\_\_\_\_

\_\_\_\_\_

\_\_\_\_\_

Co Tě cestou ke studánce zaujalo: \_\_\_\_\_

\_\_\_\_\_

\_\_\_\_\_

Zde je místo pro Tvé fotky a obrázky:

Kudy vedla trasa Tvého výletu: \_\_\_\_\_

\_\_\_\_\_  
\_\_\_\_\_  
\_\_\_\_\_

Co Tě na výletě nejvíce pobavilo: \_\_\_\_\_

\_\_\_\_\_  
\_\_\_\_\_

Co z výletu nesmíš zapomenout: \_\_\_\_\_

\_\_\_\_\_  
\_\_\_\_\_  
\_\_\_\_\_

Zde je prostor pro vzkazy od Tvých spoluvýletníků:

Jak moc se Ti u studánky líbilo?



Chutnala Ti voda ze studánky?



Máš v plánu se ke studánce vrátit?

ANO - NE

Co se Ti u studánky nejvíce líbilo: \_\_\_\_\_

\_\_\_\_\_

\_\_\_\_\_

# Žďárecký pramen

Tvůj popis: \_\_\_\_\_  
\_\_\_\_\_  
\_\_\_\_\_  
\_\_\_\_\_  
\_\_\_\_\_

**GPS souřadnice studánky:** 48.9331514N, 13.6583733E

**Doporučený výchozí bod:** Strážný nebo Polka

Místo pro turistickou nálepku, razítko nebo Tvůj obrázek:

Jaké bylo počasí:

Datum výletu: \_\_\_\_\_

S kým ses ke studánce vypravil: \_\_\_\_\_

\_\_\_\_\_

\_\_\_\_\_

Odkud jsi ke studánce vyrazil: \_\_\_\_\_

\_\_\_\_\_

Kolik kilometrů jsi zdolal: \_\_\_\_\_

Ke studánce jsi šel, běžel nebo jel na kole: \_\_\_\_\_

\_\_\_\_\_

Jaká krásná místa jsi cestou objevil: \_\_\_\_\_

\_\_\_\_\_

\_\_\_\_\_

\_\_\_\_\_

Co Tě cestou ke studánce zaujalo: \_\_\_\_\_

\_\_\_\_\_

\_\_\_\_\_

Zde je místo pro Tvé fotky a obrázky:

Kudy vedla trasa Tvého výletu: \_\_\_\_\_

\_\_\_\_\_  
\_\_\_\_\_  
\_\_\_\_\_

Co Tě na výletě nejvíce pobavilo: \_\_\_\_\_

\_\_\_\_\_  
\_\_\_\_\_

Co z výletu nesmíš zapomenout: \_\_\_\_\_

\_\_\_\_\_  
\_\_\_\_\_  
\_\_\_\_\_

Zde je prostor pro vzkazy od Tvých spoluvýletníků:

Jak moc se Ti u studánky líbilo?



Chutnala Ti voda ze studánky?



Máš v plánu se ke studánce vrátit?

ANO - NE

Co se Ti u studánky nejvíce líbilo: \_\_\_\_\_

\_\_\_\_\_

\_\_\_\_\_



# Pramen U Diany

Tvůj popis: \_\_\_\_\_  
\_\_\_\_\_  
\_\_\_\_\_  
\_\_\_\_\_  
\_\_\_\_\_

**GPS souřadnice studánky:** 48.9500500N, 13.6920333E

**Doporučený výchozí bod:** Polka

Místo pro turistickou nálepku, razítko nebo Tvůj obrázek:

Jaké bylo počasí:

Datum výletu: \_\_\_\_\_

S kým ses ke studánce vypravil: \_\_\_\_\_

\_\_\_\_\_

\_\_\_\_\_

Odkud jsi ke studánce vyrazil: \_\_\_\_\_

\_\_\_\_\_

Kolik kilometrů jsi zdolal: \_\_\_\_\_

Ke studánce jsi šel, běžel nebo jel na kole: \_\_\_\_\_

\_\_\_\_\_

Jaká krásná místa jsi cestou objevil: \_\_\_\_\_

\_\_\_\_\_

\_\_\_\_\_

\_\_\_\_\_

Co Tě cestou ke studánce zaujalo: \_\_\_\_\_

\_\_\_\_\_

\_\_\_\_\_

Zde je místo pro Tvé fotky a obrázky:

Kudy vedla trasa Tvého výletu: \_\_\_\_\_

\_\_\_\_\_  
\_\_\_\_\_  
\_\_\_\_\_

Co Tě na výletě nejvíce pobavilo: \_\_\_\_\_

\_\_\_\_\_  
\_\_\_\_\_

Co z výletu nesmíš zapomenout: \_\_\_\_\_

\_\_\_\_\_  
\_\_\_\_\_  
\_\_\_\_\_

Zde je prostor pro vzkazy od Tvých spoluvýletníků:

Jak moc se Ti u studánky líbilo?



Chutnala Ti voda ze studánky?



Máš v plánu se ke studánce vrátit?

ANO - NE

Co se Ti u studánky nejvíce líbilo: \_\_\_\_\_

\_\_\_\_\_

\_\_\_\_\_

# Ríša

Studánku Ríša najdeš na krásném místě vedle lesní pěšiny. Na výlet ke studánce jen tak nezapomeneš. Nachází se totiž v prudkém kopci. Asi se člověče ptáš, proč Tě k této studánce posílám. Mne samotnému se u ní tak moc líbilo, že Tě k této studánce nemohu neposlat.

**GPS souřadnice studánky:** 48.7783333N, 13.8608333E

**Doporučený výchozí bod:** Nová Pec

Místo pro turistickou nálepku, razítko nebo Tvůj obrázek:

Jaké bylo počasí:

Datum výletu: \_\_\_\_\_

S kým ses ke studánce vypravil: \_\_\_\_\_

\_\_\_\_\_

\_\_\_\_\_

Odkud jsi ke studánce vyrazil: \_\_\_\_\_

\_\_\_\_\_

Kolik kilometrů jsi zdolal: \_\_\_\_\_

Ke studánce jsi šel, běžel nebo jel na kole: \_\_\_\_\_

\_\_\_\_\_

Jaká krásná místa jsi cestou objevil: \_\_\_\_\_

\_\_\_\_\_

\_\_\_\_\_

\_\_\_\_\_

Co Tě cestou ke studánce zaujalo: \_\_\_\_\_

\_\_\_\_\_

\_\_\_\_\_

Zde je místo pro Tvé fotky a obrázky:

Kudy vedla trasa Tvého výletu: \_\_\_\_\_

\_\_\_\_\_  
\_\_\_\_\_  
\_\_\_\_\_

Co Tě na výletě nejvíce pobavilo: \_\_\_\_\_

\_\_\_\_\_  
\_\_\_\_\_

Co z výletu nesmíš zapomenout: \_\_\_\_\_

\_\_\_\_\_  
\_\_\_\_\_  
\_\_\_\_\_

Zde je prostor pro vzkazy od Tvých spoluvýletníků:

Jak moc se Ti u studánky líbilo?



Chutnala Ti voda ze studánky?



Máš v plánu se ke studánce vrátit?

ANO - NE

Co se Ti u studánky nejvíce líbilo: \_\_\_\_\_

\_\_\_\_\_

\_\_\_\_\_



# Rozhledny

Na Šumavě je mnoho míst, kde Ti svět leží u nohou. Někdy najdeš plácek, ze kterého je parádní výhled do dálky. Jindy vystoupáš na jednu z rozhleden, kterých je na Šumavě víc, než se zdá. Ať se vydáš na vyhlídkové místo nebo na rozhlednu, vždy uvidíš svět jinak, než když se světem touláš.





# Stezka korunami stromů

Stezka korunami stromů je zakončená 40 metrů vysokou vyhlídkovou věží a byla veřejnosti zpřístupněna v roce 2012. Cestou na vyhlídkovou plošinu zjistíš člověče mnoho zajímavých informací nejen o Stezce, ale i o Lipně a Šumavě.

**GPS souřadnice rozhledny:** 48.6526853N, 14.2307700E

**Doporučený výchozí bod:** Lipno nad Vltavou

**Vstup:** zpoplatněný

Místo pro turistickou nálepku, razítko nebo Tvůj obrázek:

Jaké bylo počasí:

Datum výletu: \_\_\_\_\_

S kým ses na rozhlednu vypravil: \_\_\_\_\_

\_\_\_\_\_

\_\_\_\_\_

Odkud jsi na rozhlednu vyrazil: \_\_\_\_\_

\_\_\_\_\_

Kolik kilometrů jsi zdolal: \_\_\_\_\_

Na rozhlednu jsi šel, běžel nebo jel na kole: \_\_\_\_\_

\_\_\_\_\_

Jaká krásná místa jsi cestou objevil: \_\_\_\_\_

\_\_\_\_\_

\_\_\_\_\_

\_\_\_\_\_

Co Tě cestou na rozhlednu zaujalo: \_\_\_\_\_

\_\_\_\_\_

\_\_\_\_\_

Zde je prostor pro Tvé fotky a obrázky:

Kudy vedla trasa Tvého výletu: \_\_\_\_\_

\_\_\_\_\_  
\_\_\_\_\_  
\_\_\_\_\_

Co Tě na výletě nejvíce pobavilo: \_\_\_\_\_

\_\_\_\_\_  
\_\_\_\_\_

Co z výletu nechceš zapomenout: \_\_\_\_\_

\_\_\_\_\_  
\_\_\_\_\_  
\_\_\_\_\_

Zde je prostor pro vzkazy od Tvých spoluvýletníků:

Jak moc se Ti na rozhledně líbilo?



Máš v plánu se na rozhlednu vrátit?

ANO - NE

Co se Ti na rozhledně nejvíce líbilo: \_\_\_\_\_

\_\_\_\_\_  
\_\_\_\_\_

Co Tě jako první napadlo, když jsi na rozhlednu vstoupil: \_\_\_\_\_

\_\_\_\_\_  
\_\_\_\_\_  
\_\_\_\_\_

# Minirozhledna Jezerní vyhlídka

Jezerní vyhlídka je malá dřevěná rozhledna, ze které je vidět do dálky daleké.

**GPS souřadnice rozhledny:** 48.7601819N, 14.0433314E

**Doporučený výchozí bod:** Horní Planá

**Vstup:** volný

Místo pro turistickou nálepku, razítko nebo Tvůj obrázek:

Jaké bylo počasí:

Datum výletu: \_\_\_\_\_

S kým ses na rozhlednu vypravil: \_\_\_\_\_

\_\_\_\_\_

\_\_\_\_\_

Odkud jsi na rozhlednu vyrazil: \_\_\_\_\_

\_\_\_\_\_

Kolik kilometrů jsi zdolal: \_\_\_\_\_

Na rozhlednu jsi šel, běžel nebo jel na kole: \_\_\_\_\_

\_\_\_\_\_

Jaká krásná místa jsi cestou objevil: \_\_\_\_\_

\_\_\_\_\_

\_\_\_\_\_

\_\_\_\_\_

Co Tě cestou na rozhlednu zaujalo: \_\_\_\_\_

\_\_\_\_\_

\_\_\_\_\_



Zde je prostor pro Tvé fotky a obrázky:

Kudy vedla trasa Tvého výletu: \_\_\_\_\_

\_\_\_\_\_  
\_\_\_\_\_  
\_\_\_\_\_

Co Tě na výletě nejvíce pobavilo: \_\_\_\_\_

\_\_\_\_\_  
\_\_\_\_\_

Co z výletu nechceš zapomenout: \_\_\_\_\_

\_\_\_\_\_  
\_\_\_\_\_  
\_\_\_\_\_

Zde je prostor pro vzkazy od Tvých spoluvýletníků:

Jak moc se Ti na rozhledně líbilo?



Máš v plánu se na rozhlednu vrátit?

ANO - NE

Co se Ti na rozhledně nejvíce líbilo: \_\_\_\_\_

\_\_\_\_\_  
\_\_\_\_\_

Co Tě jako první napadlo, když jsi na rozhlednu vstoupil: \_\_\_\_\_

\_\_\_\_\_  
\_\_\_\_\_  
\_\_\_\_\_

# Dobrá voda

Rozhledna Dobrá voda je železná rozhledna vysoká 36 m a byla postavena v rámci postupné obnovy Stifterova parku. Její tvar má symbolizovat sklářskou historii v okolí. Rozhledna má dvě podlaží, horní ve výšce 32 m a spodní ve výšce 26 m.

**GPS souřadnice rozhledny:** 48.7725000N, 14.0326631E

**Doporučený výchozí bod:** Horní Planá

**Vstup:** volný

Místo pro turistickou nálepku, razítko nebo Tvůj obrázek:

Jaké bylo počasí:

Datum výletu: \_\_\_\_\_

S kým ses na rozhlednu vypravil: \_\_\_\_\_

\_\_\_\_\_

\_\_\_\_\_

Odkud jsi na rozhlednu vyrazil: \_\_\_\_\_

\_\_\_\_\_

Kolik kilometrů jsi zdolal: \_\_\_\_\_

Na rozhlednu jsi šel, běžel nebo jel na kole: \_\_\_\_\_

\_\_\_\_\_

Jaká krásná místa jsi cestou objevil: \_\_\_\_\_

\_\_\_\_\_

\_\_\_\_\_

\_\_\_\_\_

Co Tě cestou na rozhlednu zaujalo: \_\_\_\_\_

\_\_\_\_\_

\_\_\_\_\_

Zde je prostor pro Tvé fotky a obrázky:

Kudy vedla trasa Tvého výletu: \_\_\_\_\_

\_\_\_\_\_  
\_\_\_\_\_  
\_\_\_\_\_

Co Tě na výletě nejvíce pobavilo: \_\_\_\_\_

\_\_\_\_\_  
\_\_\_\_\_

Co z výletu nechceš zapomenout: \_\_\_\_\_

\_\_\_\_\_  
\_\_\_\_\_  
\_\_\_\_\_

Zde je prostor pro vzkazy od Tvých spoluvýletníků:

Jak moc se Ti na rozhledně líbilo?



Máš v plánu se na rozhlednu vrátit?

ANO - NE

Co se Ti na rozhledně nejvíce líbilo: \_\_\_\_\_

\_\_\_\_\_  
\_\_\_\_\_

Co Tě jako první napadlo, když jsi na rozhlednu vstoupil: \_\_\_\_\_

\_\_\_\_\_  
\_\_\_\_\_  
\_\_\_\_\_

# Soumarský most

Dřevěná vyhlídková věž byla postavena v roce 2011 v rámci vyznačení naučné stezky Soumarská rašeliniště. Je 9 metrů vysoká a vznikla z programu příhraniční spolupráce České republiky a Bavorska.

**GPS souřadnice rozhledny:** 48.9015411N, 13.8366600E

**Doporučený výchozí bod:** Volary nebo Lenora

**Vstup:** volný

Místo pro turistickou nálepku, razítko nebo Tvůj obrázek:

Jaké bylo počasí:

Datum výletu: \_\_\_\_\_

S kým ses na rozhlednu vypravil: \_\_\_\_\_

\_\_\_\_\_

\_\_\_\_\_

Odkud jsi na rozhlednu vyrazil: \_\_\_\_\_

\_\_\_\_\_

Kolik kilometrů jsi zdolal: \_\_\_\_\_

Na rozhlednu jsi šel, běžel nebo jel na kole: \_\_\_\_\_

\_\_\_\_\_

Jaká krásná místa jsi cestou objevil: \_\_\_\_\_

\_\_\_\_\_

\_\_\_\_\_

\_\_\_\_\_

Co Tě cestou na rozhlednu zaujalo: \_\_\_\_\_

\_\_\_\_\_

\_\_\_\_\_



Zde je prostor pro Tvé fotky a obrázky:

Kudy vedla trasa Tvého výletu: \_\_\_\_\_

\_\_\_\_\_  
\_\_\_\_\_  
\_\_\_\_\_

Co Tě na výletě nejvíce pobavilo: \_\_\_\_\_

\_\_\_\_\_  
\_\_\_\_\_

Co z výletu nechceš zapomenout: \_\_\_\_\_

\_\_\_\_\_  
\_\_\_\_\_  
\_\_\_\_\_

Zde je prostor pro vzkazy od Tvých spoluvýletníků:

Jak moc se Ti na rozhledně líbilo?



Máš v plánu se na rozhlednu vrátit?

ANO - NE

Co se Ti na rozhledně nejvíce líbilo: \_\_\_\_\_

\_\_\_\_\_  
\_\_\_\_\_

Co Tě jako první napadlo, když jsi na rozhlednu vstoupil: \_\_\_\_\_

\_\_\_\_\_  
\_\_\_\_\_  
\_\_\_\_\_

# Boubín

Rozhledna byla na stejnojmenném vrcholu postavena v roce 2004, která je nejvýše položenou dřevěnou rozhlednou v Česku. Její výška činí 21 metrů. Z otevřené vyhlídkové plošiny lze za příznivé viditelnosti spatřit kromě šumavských vrcholů také Alpy.

**GPS souřadnice rozhledny:** 48.9912156N, 13.8174353E

**Doporučený výchozí bod:** Kubova Hut'

**Vstup:** zpoplatněný

Místo pro turistickou nálepku, razítko nebo Tvůj obrázek:

Jaké bylo počasí:

Datum výletu: \_\_\_\_\_

S kým ses na rozhlednu vypravil: \_\_\_\_\_

\_\_\_\_\_

\_\_\_\_\_

Odkud jsi na rozhlednu vyrazil: \_\_\_\_\_

\_\_\_\_\_

Kolik kilometrů jsi zdolal: \_\_\_\_\_

Na rozhlednu jsi šel, běžel nebo jel na kole: \_\_\_\_\_

\_\_\_\_\_

Jaká krásná místa jsi cestou objevil: \_\_\_\_\_

\_\_\_\_\_

\_\_\_\_\_

\_\_\_\_\_

Co Tě cestou na rozhlednu zaujalo: \_\_\_\_\_

\_\_\_\_\_

\_\_\_\_\_

Zde je prostor pro Tvé fotky a obrázky:

Kudy vedla trasa Tvého výletu: \_\_\_\_\_

\_\_\_\_\_  
\_\_\_\_\_  
\_\_\_\_\_

Co Tě na výletě nejvíce pobavilo: \_\_\_\_\_

\_\_\_\_\_  
\_\_\_\_\_

Co z výletu nechceš zapomenout: \_\_\_\_\_

\_\_\_\_\_  
\_\_\_\_\_  
\_\_\_\_\_

Zde je prostor pro vzkazy od Tvých spoluvýletníků:

Jak moc se Ti na rozhledně líbilo?



Máš v plánu se na rozhlednu vrátit?

ANO - NE

Co se Ti na rozhledně nejvíce líbilo: \_\_\_\_\_

\_\_\_\_\_  
\_\_\_\_\_

Co Tě jako první napadlo, když jsi na rozhlednu vstoupil: \_\_\_\_\_

\_\_\_\_\_  
\_\_\_\_\_  
\_\_\_\_\_

# Rozhledna Churáňov

Rozhledna se nachází na vrcholku skokanského můstku, který byl postaven v roce 1978. Po rekonstrukci byla rozhledna otevřena v červnu 2015. Nabízí výhled do okolí. V rámci rekonstrukce byla vybudována lezecká stěna na jihozápadní straně věže.

**GPS souřadnice rozhledny:** 49.0613675N, 13.6296717E

**Doporučený výchozí bod:** Zadov

**Vstup:** zpoplatněný

Místo pro turistickou nálepku, razítko nebo Tvůj obrázek:

Jaké bylo počasí:

Datum výletu: \_\_\_\_\_

S kým ses na rozhlednu vypravil: \_\_\_\_\_

\_\_\_\_\_

\_\_\_\_\_

Odkud jsi na rozhlednu vyrazil: \_\_\_\_\_

\_\_\_\_\_

Kolik kilometrů jsi zdolal: \_\_\_\_\_

Na rozhlednu jsi šel, běžel nebo jel na kole: \_\_\_\_\_

\_\_\_\_\_

Jaká krásná místa jsi cestou objevil: \_\_\_\_\_

\_\_\_\_\_

\_\_\_\_\_

\_\_\_\_\_

Co Tě cestou na rozhlednu zaujalo: \_\_\_\_\_

\_\_\_\_\_

\_\_\_\_\_



Zde je prostor pro Tvé fotky a obrázky:

Kudy vedla trasa Tvého výletu: \_\_\_\_\_

\_\_\_\_\_  
\_\_\_\_\_  
\_\_\_\_\_

Co Tě na výletě nejvíce pobavilo: \_\_\_\_\_

\_\_\_\_\_  
\_\_\_\_\_

Co z výletu nechceš zapomenout: \_\_\_\_\_

\_\_\_\_\_  
\_\_\_\_\_  
\_\_\_\_\_

Zde je prostor pro vzkazy od Tvých spoluvýletníků:

Jak moc se Ti na rozhledně líbilo?



Máš v plánu se na rozhlednu vrátit?

ANO - NE

Co se Ti na rozhledně nejvíce líbilo: \_\_\_\_\_

\_\_\_\_\_  
\_\_\_\_\_

Co Tě jako první napadlo, když jsi na rozhlednu vstoupil: \_\_\_\_\_

\_\_\_\_\_  
\_\_\_\_\_  
\_\_\_\_\_

# Vyhlídková věž Jezerní slat'

Krytá dřevěná vyhlídka je vysoká 8 metrů a byla postavena v roce 1997. S výjimkou zimních měsíců umožňuje bezpečný výhled na rozsáhlé a zrádné rašeliniště.

**GPS souřadnice rozhledny:** 49.0397447N, 13.5754397E

**Doporučený výchozí bod:** Kvilda nebo Horská Kvilda

**Vstup:** volný

Místo pro turistickou nálepku, razítko nebo Tvůj obrázek:

Jaké bylo počasí:

Datum výletu: \_\_\_\_\_

S kým ses na rozhlednu vypravil: \_\_\_\_\_

\_\_\_\_\_

\_\_\_\_\_

Odkud jsi na rozhlednu vyrazil: \_\_\_\_\_

\_\_\_\_\_

Kolik kilometrů jsi zdolal: \_\_\_\_\_

Na rozhlednu jsi šel, běžel nebo jel na kole: \_\_\_\_\_

\_\_\_\_\_

Jaká krásná místa jsi cestou objevil: \_\_\_\_\_

\_\_\_\_\_

\_\_\_\_\_

\_\_\_\_\_

Co Tě cestou na rozhlednu zaujalo: \_\_\_\_\_

\_\_\_\_\_

\_\_\_\_\_

Zde je prostor pro Tvé fotky a obrázky:

Kudy vedla trasa Tvého výletu: \_\_\_\_\_

\_\_\_\_\_  
\_\_\_\_\_  
\_\_\_\_\_

Co Tě na výletě nejvíce pobavilo: \_\_\_\_\_

\_\_\_\_\_  
\_\_\_\_\_

Co z výletu nechceš zapomenout: \_\_\_\_\_

\_\_\_\_\_  
\_\_\_\_\_  
\_\_\_\_\_

Zde je prostor pro vzkazy od Tvých spoluvýletníků:

Jak moc se Ti na rozhledně líbilo?



Máš v plánu se na rozhlednu vrátit?

ANO - NE

Co se Ti na rozhledně nejvíce líbilo: \_\_\_\_\_

\_\_\_\_\_  
\_\_\_\_\_

Co Tě jako první napadlo, když jsi na rozhlednu vstoupil: \_\_\_\_\_

\_\_\_\_\_  
\_\_\_\_\_  
\_\_\_\_\_

# Poledník

Původní radarová stanice, chránící náš stát proti imperialismu, byla přebudována na rozhlednu a v roce 1998 otevřena veřejnosti. Architektonicky zajímavá stavba je vysoká 37 metrů a má tři patra. Za kruhovým výhledem do okolí musíte vystoupat 227 schodů.

**GPS souřadnice rozhledny:** 49.0641069N, 13.3951350E

**Doporučený výchozí bod:** Prášily nebo Srní

**Vstup:** zpoplatněný

Místo pro turistickou nálepku, razítko nebo Tvůj obrázek:

Jaké bylo počasí:

Datum výletu: \_\_\_\_\_

S kým ses na rozhlednu vypravil: \_\_\_\_\_

\_\_\_\_\_

\_\_\_\_\_

Odkud jsi na rozhlednu vyrazil: \_\_\_\_\_

\_\_\_\_\_

Kolik kilometrů jsi zdolal: \_\_\_\_\_

Na rozhlednu jsi šel, běžel nebo jel na kole: \_\_\_\_\_

\_\_\_\_\_

Jaká krásná místa jsi cestou objevil: \_\_\_\_\_

\_\_\_\_\_

\_\_\_\_\_

\_\_\_\_\_

Co Tě cestou na rozhlednu zaujalo: \_\_\_\_\_

\_\_\_\_\_

\_\_\_\_\_



Zde je prostor pro Tvé fotky a obrázky:

Kudy vedla trasa Tvého výletu: \_\_\_\_\_

\_\_\_\_\_  
\_\_\_\_\_  
\_\_\_\_\_

Co Tě na výletě nejvíce pobavilo: \_\_\_\_\_


\_\_\_\_\_  
\_\_\_\_\_

Co z výletu nechceš zapomenout: \_\_\_\_\_

\_\_\_\_\_  
\_\_\_\_\_  
\_\_\_\_\_

Zde je prostor pro vzkazy od Tvých spoluvýletníků:

Jak moc se Ti na rozhledně líbilo?



Máš v plánu se na rozhlednu vrátit?

ANO - NE

Co se Ti na rozhledně nejvíce líbilo: \_\_\_\_\_

\_\_\_\_\_  
\_\_\_\_\_

Co Tě jako první napadlo, když jsi na rozhlednu vstoupil: \_\_\_\_\_

\_\_\_\_\_  
\_\_\_\_\_  
\_\_\_\_\_

# Špičák

Rozhledna na vrcholu Špičák byla vystavěna v roce 2014. Z vrcholu rozhledny je vidět do všech světových stran. Výška rozhledny je 26, 5 metru a na vrchol musíte zdolat 135 schodů.

**GPS souřadnice rozhledny:** 49.1729625N, 13.2085119E

**Doporučený výchozí bod:** Železná Ruda nebo Špičák

**Vstup:** zpoplatněný

Místo pro turistickou nálepku, razítko nebo Tvůj obrázek:

Jaké bylo počasí:

Datum výletu: \_\_\_\_\_

S kým ses na rozhlednu vypravil: \_\_\_\_\_

\_\_\_\_\_

\_\_\_\_\_

Odkud jsi na rozhlednu vyrazil: \_\_\_\_\_

\_\_\_\_\_

Kolik kilometrů jsi zdolal: \_\_\_\_\_

Na rozhlednu jsi šel, běžel nebo jel na kole: \_\_\_\_\_

\_\_\_\_\_

Jaká krásná místa jsi cestou objevil: \_\_\_\_\_

\_\_\_\_\_

\_\_\_\_\_

\_\_\_\_\_

Co Tě cestou na rozhlednu zaujalo: \_\_\_\_\_

\_\_\_\_\_

\_\_\_\_\_

Zde je prostor pro Tvé fotky a obrázky:

Kudy vedla trasa Tvého výletu: \_\_\_\_\_

\_\_\_\_\_  
\_\_\_\_\_  
\_\_\_\_\_

Co Tě na výletě nejvíce pobavilo: \_\_\_\_\_

\_\_\_\_\_  
\_\_\_\_\_

Co z výletu nechceš zapomenout: \_\_\_\_\_

\_\_\_\_\_  
\_\_\_\_\_  
\_\_\_\_\_

Zde je prostor pro vzkazy od Tvých spoluvýletníků:

Jak moc se Ti na rozhledně líbilo?



Máš v plánu se na rozhlednu vrátit?

ANO - NE

Co se Ti na rozhledně nejvíce líbilo: \_\_\_\_\_

\_\_\_\_\_  
\_\_\_\_\_

Co Tě jako první napadlo, když jsi na rozhlednu vstoupil: \_\_\_\_\_

\_\_\_\_\_  
\_\_\_\_\_  
\_\_\_\_\_

# Pancíř

Turistická chata s vyhlídkovou věžičkou je pro návštěvníky otevřena od roku 1923. Kam oko dohlédne, tam se rozprostírají lesy - na českou i německou stranu hranice. Rozhledna je přístupná podle otevírací doby horské chaty.

**GPS souřadnice rozhledny:** 49.1779831N, 13.2538778E

**Doporučený výchozí bod:** Pancíř nebo Špičák

**Vstup:** omezený

Místo pro turistickou nálepku, razítko nebo Tvůj obrázek:

Jaké bylo počasí:

Datum výletu: \_\_\_\_\_

S kým ses na rozhlednu vypravil: \_\_\_\_\_

\_\_\_\_\_

\_\_\_\_\_

Odkud jsi na rozhlednu vyrazil: \_\_\_\_\_

\_\_\_\_\_

Kolik kilometrů jsi zdolal: \_\_\_\_\_

Na rozhlednu jsi šel, běžel nebo jel na kole: \_\_\_\_\_

\_\_\_\_\_

Jaká krásná místa jsi cestou objevil: \_\_\_\_\_

\_\_\_\_\_

\_\_\_\_\_

\_\_\_\_\_

Co Tě cestou na rozhlednu zaujalo: \_\_\_\_\_

\_\_\_\_\_

\_\_\_\_\_



Zde je prostor pro Tvé fotky a obrázky:

Kudy vedla trasa Tvého výletu: \_\_\_\_\_

\_\_\_\_\_  
\_\_\_\_\_  
\_\_\_\_\_

Co Tě na výletě nejvíce pobavilo: \_\_\_\_\_


\_\_\_\_\_  
\_\_\_\_\_

Co z výletu nechceš zapomenout: \_\_\_\_\_

\_\_\_\_\_  
\_\_\_\_\_  
\_\_\_\_\_

Zde je prostor pro vzkazy od Tvých spoluvýletníků:

Jak moc se Ti na rozhledně líbilo?



Máš v plánu se na rozhlednu vrátit?

ANO - NE

Co se Ti na rozhledně nejvíce líbilo: \_\_\_\_\_

\_\_\_\_\_  
\_\_\_\_\_

Co Tě jako první napadlo, když jsi na rozhlednu vstoupil: \_\_\_\_\_

\_\_\_\_\_  
\_\_\_\_\_  
\_\_\_\_\_

# Kaskády a vodopády

V Jizerských horách se ukrývá mnoho vodopádů a kaskád, které bys neměl člověče při svých toulkách minout. K mnohým z nich Tě zavedu, ke všem to však nebude. Vodopádů a kaskád je tu tolik, že by to dalo na samostatný zápisník.





# Vodopády sv. Wolfganga

Vodopády sv. Wolfganga najdeš člověče na říčce Menší Vltavice. Projdi se cestou podél této říčky. Jdi pod vysokými stromy po žluté dále od Vyššího Brodu a poslouchej zurčení vody.

Když budeš mít oči v pohotovosti, určitě u vodopádů objevíš i obrázek sv. Wolfganga.

**GPS souřadnice vodopádů:** 48.6141667N, 14.2898811E

**Doporučený výchozí bod:** Vyšší Brod

Místo pro turistickou nálepku, razítko nebo Tvůj obrázek:

Jaké bylo počasí:

Datum výletu: \_\_\_\_\_

S kým ses k vodopádům vypravil: \_\_\_\_\_

\_\_\_\_\_

\_\_\_\_\_

Odkud jsi k vodopádům vyrazil: \_\_\_\_\_

\_\_\_\_\_

Kolik kilometrů jsi zdolal: \_\_\_\_\_

K vodopádům jsi šel, běžel nebo jel na kole: \_\_\_\_\_

\_\_\_\_\_

Jaká krásná místa jsi cestou objevil: \_\_\_\_\_

\_\_\_\_\_

\_\_\_\_\_

\_\_\_\_\_

Co Tě cestou k vodopádům zaujalo: \_\_\_\_\_

\_\_\_\_\_

\_\_\_\_\_

Zde je místo pro Tvé fotky a obrázky:

Kudy vedla trasa Tvého výletu: \_\_\_\_\_

\_\_\_\_\_  
\_\_\_\_\_  
\_\_\_\_\_

Co Tě na výletě nejvíce pobavilo: \_\_\_\_\_

\_\_\_\_\_  
\_\_\_\_\_

Co z výletu nesmíš zapomenout: \_\_\_\_\_

\_\_\_\_\_  
\_\_\_\_\_  
\_\_\_\_\_

Zde je prostor pro vzkazy od Tvých spoluvýletníků:

Jak moc se Ti vodopády líbily?



Jak moc náročné bylo vodopády najít?



Máš v plánu se k vodopádům vrátit?

ANO - NE

Co se Ti u vodopádů nejvíce líbilo: \_\_\_\_\_

-----

-----

-----



# Kaskáda na Koňském potoce

Tvůj popis: \_\_\_\_\_  
\_\_\_\_\_  
\_\_\_\_\_  
\_\_\_\_\_  
\_\_\_\_\_

**GPS souřadnice vodopádů:** 48.7768125N, 13.9041350E

**Doporučený výchozí bod:** Nová Pec

Místo pro turistickou nálepku, razítko nebo Tvůj obrázek:

Jaké bylo počasí:

Datum výletu: \_\_\_\_\_

S kým ses k vodopádům vypravil: \_\_\_\_\_

\_\_\_\_\_

\_\_\_\_\_

Odkud jsi k vodopádům vyrazil: \_\_\_\_\_

\_\_\_\_\_

Kolik kilometrů jsi zdolal: \_\_\_\_\_

K vodopádům jsi šel, běžel nebo jel na kole: \_\_\_\_\_

\_\_\_\_\_

Jaká krásná místa jsi cestou objevil: \_\_\_\_\_

\_\_\_\_\_

\_\_\_\_\_

\_\_\_\_\_

Co Tě cestou k vodopádům zaujalo: \_\_\_\_\_

\_\_\_\_\_

\_\_\_\_\_

Zde je místo pro Tvé fotky a obrázky:

Kudy vedla trasa Tvého výletu: \_\_\_\_\_

\_\_\_\_\_  
\_\_\_\_\_  
\_\_\_\_\_

Co Tě na výletě nejvíce pobavilo: \_\_\_\_\_

\_\_\_\_\_  
\_\_\_\_\_

Co z výletu nesmíš zapomenout: \_\_\_\_\_


\_\_\_\_\_  
\_\_\_\_\_  
\_\_\_\_\_

Zde je prostor pro vzkazy od Tvých spoluvýletníků:

Jak moc se Ti vodopády líbily?



Jak moc náročné bylo vodopády najít?



Máš v plánu se k vodopádům vrátit?

ANO - NE

Co se Ti u vodopádů nejvíce líbilo: \_\_\_\_\_

-----

-----

-----

# Kaskády na Jezerním potoce

Tvůj popis: \_\_\_\_\_  
\_\_\_\_\_  
\_\_\_\_\_  
\_\_\_\_\_  
\_\_\_\_\_

**GPS souřadnice vodopádů:** 48.7982550N, 13.8742989E

**Doporučený výchozí bod:** Jelení

Místo pro turistickou nálepku, razítko nebo Tvůj obrázek:

Jaké bylo počasí:

Datum výletu: \_\_\_\_\_

S kým ses k vodopádům vypravil: \_\_\_\_\_

\_\_\_\_\_

\_\_\_\_\_

Odkud jsi k vodopádům vyrazil: \_\_\_\_\_

\_\_\_\_\_

Kolik kilometrů jsi zdolal: \_\_\_\_\_

K vodopádům jsi šel, běžel nebo jel na kole: \_\_\_\_\_

\_\_\_\_\_

Jaká krásná místa jsi cestou objevil: \_\_\_\_\_

\_\_\_\_\_

\_\_\_\_\_

\_\_\_\_\_

Co Tě cestou k vodopádům zaujalo: \_\_\_\_\_

\_\_\_\_\_

\_\_\_\_\_

Zde je místo pro Tvé fotky a obrázky:

Kudy vedla trasa Tvého výletu: \_\_\_\_\_

\_\_\_\_\_  
\_\_\_\_\_  
\_\_\_\_\_

Co Tě na výletě nejvíce pobavilo: \_\_\_\_\_

\_\_\_\_\_  
\_\_\_\_\_

Co z výletu nesmíš zapomenout: \_\_\_\_\_


\_\_\_\_\_  
\_\_\_\_\_  
\_\_\_\_\_

Zde je prostor pro vzkazy od Tvých spoluvýletníků:

Jak moc se Ti vodopády líbily?



Jak moc náročné bylo vodopády najít?



Máš v plánu se k vodopádům vrátit?

ANO - NE

Co se Ti u vodopádů nejvíce líbilo: \_\_\_\_\_

-----

-----

-----



# Kaskády na Filipohut'ském potoce

Tvůj popis: \_\_\_\_\_  
\_\_\_\_\_  
\_\_\_\_\_  
\_\_\_\_\_  
\_\_\_\_\_

**GPS souřadnice vodopádů:** 49.0229100N, 13.5031600E

**Doporučený výchozí bod:** Rejštejn

Místo pro turistickou nálepku, razítko nebo Tvůj obrázek:

Jaké bylo počasí:

Datum výletu: \_\_\_\_\_

S kým ses k vodopádům vypravil: \_\_\_\_\_

\_\_\_\_\_

\_\_\_\_\_

Odkud jsi k vodopádům vyrazil: \_\_\_\_\_

\_\_\_\_\_

Kolik kilometrů jsi zdolal: \_\_\_\_\_

K vodopádům jsi šel, běžel nebo jel na kole: \_\_\_\_\_

\_\_\_\_\_

Jaká krásná místa jsi cestou objevil: \_\_\_\_\_

\_\_\_\_\_

\_\_\_\_\_

\_\_\_\_\_

Co Tě cestou k vodopádům zaujalo: \_\_\_\_\_

\_\_\_\_\_

\_\_\_\_\_

Zde je místo pro Tvé fotky a obrázky:

Kudy vedla trasa Tvého výletu: \_\_\_\_\_

\_\_\_\_\_  
\_\_\_\_\_  
\_\_\_\_\_

Co Tě na výletě nejvíce pobavilo: \_\_\_\_\_

\_\_\_\_\_  
\_\_\_\_\_

Co z výletu nesmíš zapomenout: \_\_\_\_\_


\_\_\_\_\_  
\_\_\_\_\_  
\_\_\_\_\_

Zde je prostor pro vzkazy od Tvých spoluvýletníků:

Jak moc se Ti vodopády líbily?



Jak moc náročné bylo vodopády najít?



Máš v plánu se k vodopádům vrátit?

ANO - NE

Co se Ti u vodopádů nejvíce líbilo: \_\_\_\_\_

-----

-----

-----

# Nový vodopád

Nový vodopád vznikl na drobném přítoku řeky Křemelné v roce 2018 po silné průtrži mračen. Jedná se o dva vodopádové stupně o celkové výšce okolo 10 metrů.

**GPS souřadnice vodopádů:** 49.1023217N, 13.4581011E

**Doporučený výchozí bod:** Srní

Místo pro turistickou nálepku, razítko nebo Tvůj obrázek:

Jaké bylo počasí:

Datum výletu: \_\_\_\_\_

S kým ses k vodopádům vypravil: \_\_\_\_\_

\_\_\_\_\_

\_\_\_\_\_

Odkud jsi k vodopádům vyrazil: \_\_\_\_\_

\_\_\_\_\_

Kolik kilometrů jsi zdolal: \_\_\_\_\_

K vodopádům jsi šel, běžel nebo jel na kole: \_\_\_\_\_

\_\_\_\_\_

Jaká krásná místa jsi cestou objevil: \_\_\_\_\_

\_\_\_\_\_

\_\_\_\_\_

\_\_\_\_\_

Co Tě cestou k vodopádům zaujalo: \_\_\_\_\_

\_\_\_\_\_

\_\_\_\_\_

Zde je místo pro Tvé fotky a obrázky:

Kudy vedla trasa Tvého výletu: \_\_\_\_\_

\_\_\_\_\_  
\_\_\_\_\_  
\_\_\_\_\_

Co Tě na výletě nejvíce pobavilo: \_\_\_\_\_

\_\_\_\_\_  
\_\_\_\_\_

Co z výletu nesmíš zapomenout: \_\_\_\_\_


\_\_\_\_\_  
\_\_\_\_\_  
\_\_\_\_\_

Zde je prostor pro vzkazy od Tvých spoluvýletníků:

Jak moc se Ti vodopády líbily?



Jak moc náročné bylo vodopády najít?



Máš v plánu se k vodopádům vrátit?

ANO - NE

Co se Ti u vodopádů nejvíce líbilo: \_\_\_\_\_

-----

-----

-----



# Vodopád Černá strž

Tvůj popis: \_\_\_\_\_  
\_\_\_\_\_  
\_\_\_\_\_  
\_\_\_\_\_  
\_\_\_\_\_

**GPS souřadnice vodopádů:** 49.1873289N, 13.1961539E

**Doporučený výchozí bod:** Špičák

Místo pro turistickou nálepku, razítko nebo Tvůj obrázek:

Jaké bylo počasí:

Datum výletu: \_\_\_\_\_

S kým ses k vodopádům vypravil: \_\_\_\_\_

\_\_\_\_\_

\_\_\_\_\_

Odkud jsi k vodopádům vyrazil: \_\_\_\_\_

\_\_\_\_\_

Kolik kilometrů jsi zdolal: \_\_\_\_\_

K vodopádům jsi šel, běžel nebo jel na kole: \_\_\_\_\_

\_\_\_\_\_

Jaká krásná místa jsi cestou objevil: \_\_\_\_\_

\_\_\_\_\_

\_\_\_\_\_

\_\_\_\_\_

Co Tě cestou k vodopádům zaujalo: \_\_\_\_\_

\_\_\_\_\_

\_\_\_\_\_

Zde je místo pro Tvé fotky a obrázky:

Kudy vedla trasa Tvého výletu: \_\_\_\_\_

\_\_\_\_\_  
\_\_\_\_\_  
\_\_\_\_\_

Co Tě na výletě nejvíce pobavilo: \_\_\_\_\_

\_\_\_\_\_  
\_\_\_\_\_

Co z výletu nesmíš zapomenout: \_\_\_\_\_


\_\_\_\_\_  
\_\_\_\_\_  
\_\_\_\_\_

Zde je prostor pro vzkazy od Tvých spoluvýletníků:

Jak moc se Ti vodopády líbily?



Jak moc náročné bylo vodopády najít?



Máš v plánu se k vodopádům vrátit?

ANO - NE

Co se Ti u vodopádů nejvíce líbilo: \_\_\_\_\_

-----

-----

-----

# Lukášovy vodopády

Na bezejmenném potoku jižně od Zadních Hamrů se nacházejí dva vodopády. Vodopády mají výšku 3 a 4 m. K vodopádům člověče snadno dojdeš. Stačí, když půjdeš po Tolarské cestě.

**GPS souřadnice vodopádů:** 49.2029758N, 13.1736833E

**Doporučený výchozí bod:** Zadní Hamry

Místo pro turistickou nálepku, razítko nebo Tvůj obrázek:

Jaké bylo počasí:

Datum výletu: \_\_\_\_\_

S kým ses k vodopádům vypravil: \_\_\_\_\_

\_\_\_\_\_

\_\_\_\_\_

Odkud jsi k vodopádům vyrazil: \_\_\_\_\_

\_\_\_\_\_

Kolik kilometrů jsi zdolal: \_\_\_\_\_

K vodopádům jsi šel, běžel nebo jel na kole: \_\_\_\_\_

\_\_\_\_\_

Jaká krásná místa jsi cestou objevil: \_\_\_\_\_

\_\_\_\_\_

\_\_\_\_\_

\_\_\_\_\_

Co Tě cestou k vodopádům zaujalo: \_\_\_\_\_

\_\_\_\_\_

\_\_\_\_\_

Zde je místo pro Tvé fotky a obrázky:

Kudy vedla trasa Tvého výletu: \_\_\_\_\_

\_\_\_\_\_  
\_\_\_\_\_  
\_\_\_\_\_

Co Tě na výletě nejvíce pobavilo: \_\_\_\_\_

\_\_\_\_\_  
\_\_\_\_\_

Co z výletu nesmíš zapomenout: \_\_\_\_\_


\_\_\_\_\_  
\_\_\_\_\_  
\_\_\_\_\_

Zde je prostor pro vzkazy od Tvých spoluvýletníků:

Jak moc se Ti vodopády líbily?



Jak moc náročné bylo vodopády najít?



Máš v plánu se k vodopádům vrátit?

ANO - NE

Co se Ti u vodopádů nejvíce líbilo: \_\_\_\_\_

-----


-----

-----



# Naučné stezky

Šumavou vede několik naučných stezek. Některé Ti povypráví o přírodě obecně, jiné jsou spojené s lokalitou. Ať tak či onak, vždy načerpáš mnoho zajímavých informací. A co víc, jsou místa, kde budeš moci protáhnout celé své já.





# Opatská stezka I

Okružní naučná stezka Tě člověče provede údolím z Vyššího Brodu k vodopádům svatého Wolfganga. Na sedmi zastaveních se dočteš mnoho zajímavých informací o umělém vodním kanálu, který přiváděl pitnou vodu do kláštera, o starých řemeslech i o místních přírodních zajímavostech.

**GPS souřadnice začátku stezky:** 48.6215822N, 14.3047111E

**Doporučený výchozí bod:** Vyšší Brod

Místo pro turistickou nálepku, razítko nebo Tvůj obrázek:

Jaké bylo počasí:

Datum výletu: \_\_\_\_\_

S kým ses na naučnou stezku vypravil: \_\_\_\_\_

\_\_\_\_\_

\_\_\_\_\_

Odkud jsi na naučnou stezku vyrazil: \_\_\_\_\_

\_\_\_\_\_

Kolik kilometrů jsi zdolal: \_\_\_\_\_

Naučnou stezku jsi šel, běžel nebo jel na kole: \_\_\_\_\_

\_\_\_\_\_

Jaká krásná místa jsi cestou objevil: \_\_\_\_\_

\_\_\_\_\_

\_\_\_\_\_

\_\_\_\_\_

Co Tě cestou zaujalo: \_\_\_\_\_

\_\_\_\_\_

\_\_\_\_\_

Zde je místo pro Tvé fotky a obrázky:

Kudy vedla trasa Tvého výletu: \_\_\_\_\_

\_\_\_\_\_  
\_\_\_\_\_  
\_\_\_\_\_

Co Tě na výletě nejvíce pobavilo: \_\_\_\_\_

\_\_\_\_\_  
\_\_\_\_\_

Co z výletu nesmíš zapomenout: \_\_\_\_\_

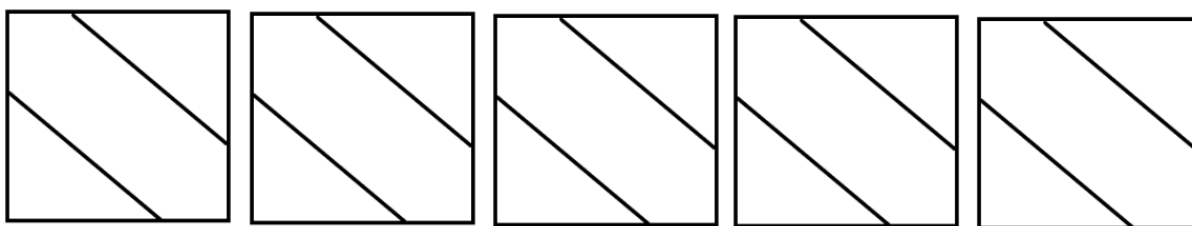
\_\_\_\_\_  
\_\_\_\_\_  
\_\_\_\_\_

Zde je prostor pro vzkazy od Tvých spoluvýletníků:

Jak moc se Ti naučná stezka líbila?



Jak moc náročné bylo naučnou stezku zdolat?



Máš v plánu naučnou stezku znovu projít?

ANO - NE

Co nejzajímavějšího ses na naučné stezce dozvěděl: \_\_\_\_\_

-----

-----

-----

# Naučná stezka NPP Olšina

Naučná stezka Tě člověče povede po chodníčkách ze dřeva či po pěšinách z nasypané dřevěné štěpky územím, které bylo desítky let nepřístupné veřejnosti a otevřelo se až v roce 2016, kdy bylo vyčleněno z vojenského újezdu Boletice.

**GPS souřadnice začátku stezky:** 48.7789844N, 14.0926503E

**Doporučený výchozí bod:** Horní Planá

Místo pro turistickou nálepku, razítko nebo Tvůj obrázek:

Jaké bylo počasí:

Datum výletu: \_\_\_\_\_

S kým ses na naučnou stezku vypravil: \_\_\_\_\_

\_\_\_\_\_

\_\_\_\_\_

Odkud jsi na naučnou stezku vyrazil: \_\_\_\_\_

\_\_\_\_\_

Kolik kilometrů jsi zdolal: \_\_\_\_\_

Naučnou stezku jsi šel, běžel nebo jel na kole: \_\_\_\_\_

\_\_\_\_\_

Jaká krásná místa jsi cestou objevil: \_\_\_\_\_

\_\_\_\_\_

\_\_\_\_\_

\_\_\_\_\_

Co Tě cestou zaujalo: \_\_\_\_\_

\_\_\_\_\_

\_\_\_\_\_



Zde je místo pro Tvé fotky a obrázky:

Kudy vedla trasa Tvého výletu: \_\_\_\_\_

\_\_\_\_\_  
\_\_\_\_\_  
\_\_\_\_\_

Co Tě na výletě nejvíce pobavilo: \_\_\_\_\_


\_\_\_\_\_  
\_\_\_\_\_

Co z výletu nesmíš zapomenout: \_\_\_\_\_

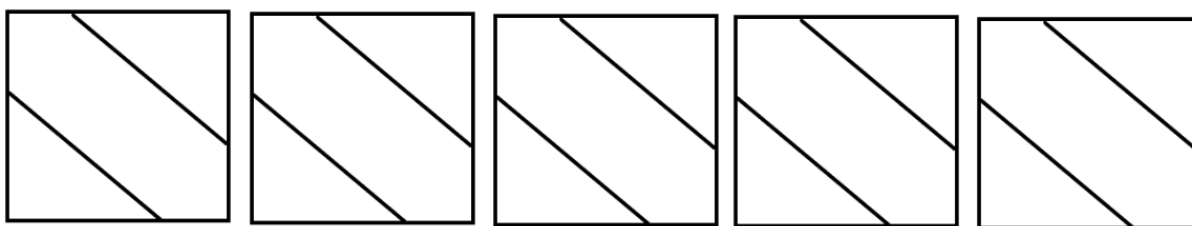
\_\_\_\_\_  
\_\_\_\_\_  
\_\_\_\_\_

Zde je prostor pro vzkazy od Tvých spoluvýletníků:

Jak moc se Ti naučná stezka líbila?



Jak moc náročné bylo naučnou stezku zdolat?



Máš v plánu naučnou stezku znovu projít?

ANO - NE

Co nejzajímavějšího ses na naučné stezce dozvěděl: \_\_\_\_\_

-----

-----

-----

# Naučná stezka Adalberta Stiftera

Okružní naučná stezka Adalberta Stiftera Tě člověče provede po východním okolí Horní Plané. Trasa začíná u jeho rodného domku básníka a spisovatele Adalberta Stiftera, provede Tě přes centrum obce a cestou potkáš několik vyhlídkových míst nebo Stifterův smrk.

**GPS souřadnice začátku stezky:** 48.7655022N, 14.0350158E

**Doporučený výchozí bod:** Horní Planá

Místo pro turistickou nálepku, razítko nebo Tvůj obrázek:

Jaké bylo počasí:

Datum výletu: \_\_\_\_\_

S kým ses na naučnou stezku vypravil: \_\_\_\_\_

\_\_\_\_\_

\_\_\_\_\_

Odkud jsi na naučnou stezku vyrazil: \_\_\_\_\_

\_\_\_\_\_

Kolik kilometrů jsi zdolal: \_\_\_\_\_

Naučnou stezku jsi šel, běžel nebo jel na kole: \_\_\_\_\_

\_\_\_\_\_

Jaká krásná místa jsi cestou objevil: \_\_\_\_\_

\_\_\_\_\_

\_\_\_\_\_

\_\_\_\_\_

Co Tě cestou zaujalo: \_\_\_\_\_

\_\_\_\_\_

\_\_\_\_\_

Zde je místo pro Tvé fotky a obrázky:

Kudy vedla trasa Tvého výletu: \_\_\_\_\_

\_\_\_\_\_  
\_\_\_\_\_  
\_\_\_\_\_

Co Tě na výletě nejvíce pobavilo: \_\_\_\_\_

\_\_\_\_\_  
\_\_\_\_\_

Co z výletu nesmíš zapomenout: \_\_\_\_\_

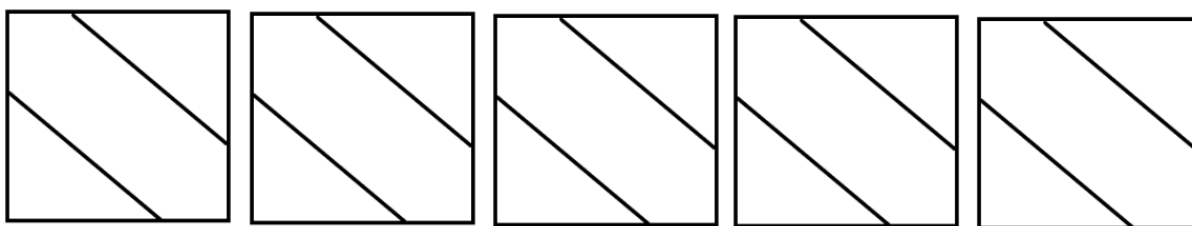
\_\_\_\_\_  
\_\_\_\_\_  
\_\_\_\_\_

Zde je prostor pro vzkazy od Tvých spoluvýletníků:

Jak moc se Ti naučná stezka líbila?



Jak moc náročné bylo naučnou stezku zdolat?



Máš v plánu naučnou stezku znovu projít?

ANO - NE

Co nejzajímavějšího ses na naučné stezce dozvěděl: \_\_\_\_\_

-----

-----

-----

# Naučná stezka Želnavskem

Naučná stezka Těčlkověče provede okruhem podhůřím Šumavy a nivou s meandry Vltavy. Stezka vede malebnou krajinou, na informačních panelech se seznámíš s místní přírodou a historií. Vystoupáš také na Želnavský vrch, odkud se Ti naskytnou krásné výhledy.

**GPS souřadnice začátku stezky:** 48.8131997N, 13.9649767E

**Doporučený výchozí bod:** Želnava

Místo pro turistickou nálepku, razítko nebo Tvůj obrázek:

Jaké bylo počasí:

Datum výletu: \_\_\_\_\_

S kým ses na naučnou stezku vypravil: \_\_\_\_\_

\_\_\_\_\_

\_\_\_\_\_

Odkud jsi na naučnou stezku vyrazil: \_\_\_\_\_

\_\_\_\_\_

Kolik kilometrů jsi zdolal: \_\_\_\_\_

Naučnou stezku jsi šel, běžel nebo jel na kole: \_\_\_\_\_

\_\_\_\_\_

Jaká krásná místa jsi cestou objevil: \_\_\_\_\_

\_\_\_\_\_

\_\_\_\_\_

\_\_\_\_\_

Co Tě cestou zaujalo: \_\_\_\_\_

\_\_\_\_\_

\_\_\_\_\_



Zde je místo pro Tvé fotky a obrázky:

Kudy vedla trasa Tvého výletu: \_\_\_\_\_

\_\_\_\_\_  
\_\_\_\_\_  
\_\_\_\_\_

Co Tě na výletě nejvíce pobavilo: \_\_\_\_\_


\_\_\_\_\_  
\_\_\_\_\_

Co z výletu nesmíš zapomenout: \_\_\_\_\_

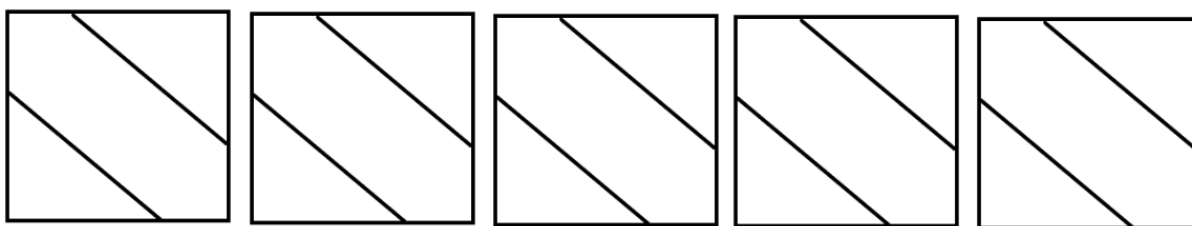
\_\_\_\_\_  
\_\_\_\_\_  
\_\_\_\_\_

Zde je prostor pro vzkazy od Tvých spoluvýletníků:

Jak moc se Ti naučná stezka líbila?



Jak moc náročné bylo naučnou stezku zdolat?



Máš v plánu naučnou stezku znovu projít?

ANO - NE

Co nejzajímavějšího ses na naučné stezce dozvěděl: \_\_\_\_\_

-----

-----

-----

# Schwarzenberský plavební kanál

Naučná stezka Tě člověče provede podél Schwarzenberského kanálu, vedoucího z původní Rosenauerovy nádrže až k potoku Pestřice nad Lipnem. Po cestě potkáš mnoho technických památek spojených s funkcemi kanálu, například akvadukt nebo tunel na plavení dřeva. Tato naučná stezka je dlouhá 30 kilometrů a není kruhová. Až se proto na stezku člověče vydáš, raději si ji rozděl na vícero částí.

**GPS souřadnice začátku stezky:** 48.8189517N, 13.8740436E

**Doporučený výchozí bod:** Jelení

Místo pro turistickou nálepku, razítko nebo Tvůj obrázek:

Jaké bylo počasí:

Datum výletu: \_\_\_\_\_

S kým ses na naučnou stezku vypravil: \_\_\_\_\_

\_\_\_\_\_

\_\_\_\_\_

Odkud jsi na naučnou stezku vyrazil: \_\_\_\_\_

\_\_\_\_\_

Kolik kilometrů jsi zdolal: \_\_\_\_\_

Naučnou stezku jsi šel, běžel nebo jel na kole: \_\_\_\_\_

\_\_\_\_\_

Jaká krásná místa jsi cestou objevil: \_\_\_\_\_

\_\_\_\_\_

\_\_\_\_\_

\_\_\_\_\_

Co Tě cestou zaujalo: \_\_\_\_\_

\_\_\_\_\_

\_\_\_\_\_

Zde je místo pro Tvé fotky a obrázky:

Kudy vedla trasa Tvého výletu: \_\_\_\_\_

\_\_\_\_\_  
\_\_\_\_\_  
\_\_\_\_\_

Co Tě na výletě nejvíce pobavilo: \_\_\_\_\_

\_\_\_\_\_  
\_\_\_\_\_

Co z výletu nesmíš zapomenout: \_\_\_\_\_

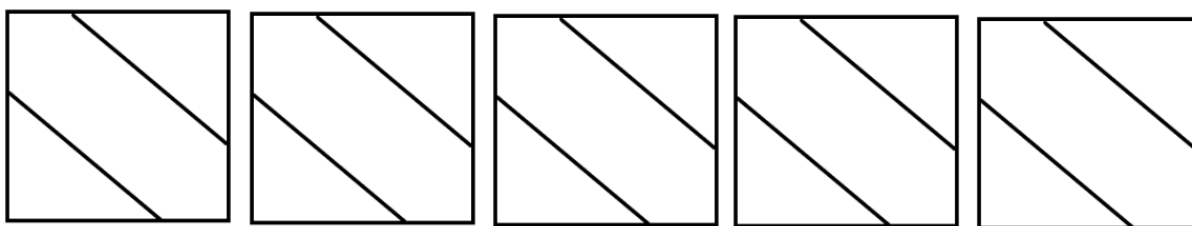
\_\_\_\_\_  
\_\_\_\_\_  
\_\_\_\_\_

Zde je prostor pro vzkazy od Tvých spoluvýletníků:

Jak moc se Ti naučná stezka líbila?



Jak moc náročné bylo naučnou stezku zdolat?



Máš v plánu naučnou stezku znovu projít?

ANO - NE

Co nejzajímavějšího ses na naučné stezce dozvěděl: \_\_\_\_\_

-----

-----

-----

# Stezka lesních her

Stezka lesních her je zážitková trasa, která se nachází v blízkosti obce Stožec. Na okružní trase je 14 zastavení s celou řadou interaktivních didaktických prvků, zaměřených na tři hlavní témata: život v přírodě, obnova lesa, význam tlejícího dřeva.

**GPS souřadnice začátku stezky:** 48.8607061N, 13.8206261E

**Doporučený výchozí bod:** Stožec

Místo pro turistickou nálepku, razítko nebo Tvůj obrázek:

Jaké bylo počasí:

Datum výletu: \_\_\_\_\_

S kým ses na naučnou stezku vypravil: \_\_\_\_\_

\_\_\_\_\_

\_\_\_\_\_

Odkud jsi na naučnou stezku vyrazil: \_\_\_\_\_

\_\_\_\_\_

Kolik kilometrů jsi zdolal: \_\_\_\_\_

Naučnou stezku jsi šel, běžel nebo jel na kole: \_\_\_\_\_

\_\_\_\_\_

Jaká krásná místa jsi cestou objevil: \_\_\_\_\_

\_\_\_\_\_

\_\_\_\_\_

\_\_\_\_\_

Co Tě cestou zaujalo: \_\_\_\_\_

\_\_\_\_\_

\_\_\_\_\_



Zde je místo pro Tvé fotky a obrázky:

Kudy vedla trasa Tvého výletu: \_\_\_\_\_

\_\_\_\_\_  
\_\_\_\_\_  
\_\_\_\_\_

Co Tě na výletě nejvíce pobavilo: \_\_\_\_\_

\_\_\_\_\_  
\_\_\_\_\_

Co z výletu nesmíš zapomenout: \_\_\_\_\_

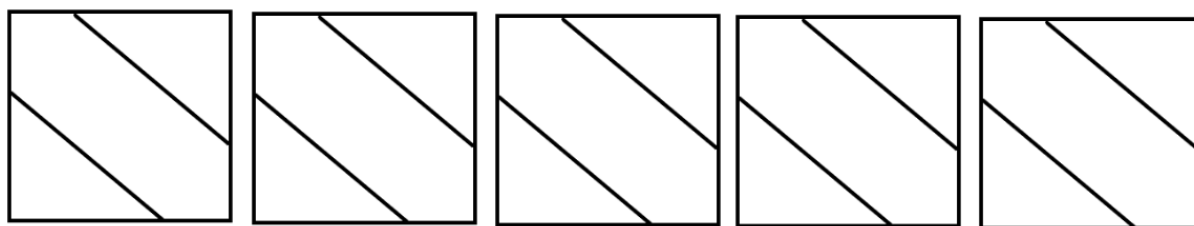
\_\_\_\_\_  
\_\_\_\_\_  
\_\_\_\_\_

Zde je prostor pro vzkazy od Tvých spoluvýletníků:

Jak moc se Ti naučná stezka líbila?



Jak moc náročné bylo naučnou stezku zdolat?



Máš v plánu naučnou stezku znovu projít?

ANO - NE

Co nejzajímavějšího ses na naučné stezce dozvěděl: \_\_\_\_\_

-----

-----

-----

# Boubínský prales

Naučná stezka Boubínský prales je okružní trasa, která vede po obvodu uzavřeného pralesa. Začátek stezky je u Boubínského jezírka, na trase je devět informačních tabulí, které Tě člověče seznámí s historií Boubína, Boubínského jezírka, vznikem a vývojem přírodní rezervace a pralesa, ale také s místní flórou a faunou.

**GPS souřadnice začátku stezky:** 48.9733122N, 13.8193456E

**Doporučený výchozí bod:** Kubova Hut'

Místo pro turistickou nálepku, razítko nebo Tvůj obrázek:

Jaké bylo počasí:

Datum výletu: \_\_\_\_\_

S kým ses na naučnou stezku vypravil: \_\_\_\_\_

\_\_\_\_\_

\_\_\_\_\_

Odkud jsi na naučnou stezku vyrazil: \_\_\_\_\_

\_\_\_\_\_

Kolik kilometrů jsi zdolal: \_\_\_\_\_

Naučnou stezku jsi šel, běžel nebo jel na kole: \_\_\_\_\_

\_\_\_\_\_

Jaká krásná místa jsi cestou objevil: \_\_\_\_\_

\_\_\_\_\_

\_\_\_\_\_

\_\_\_\_\_

Co Tě cestou zaujalo: \_\_\_\_\_

\_\_\_\_\_

\_\_\_\_\_

Zde je místo pro Tvé fotky a obrázky:

Kudy vedla trasa Tvého výletu: \_\_\_\_\_

\_\_\_\_\_  
\_\_\_\_\_  
\_\_\_\_\_

Co Tě na výletě nejvíce pobavilo: \_\_\_\_\_

\_\_\_\_\_  
\_\_\_\_\_

Co z výletu nesmíš zapomenout: \_\_\_\_\_

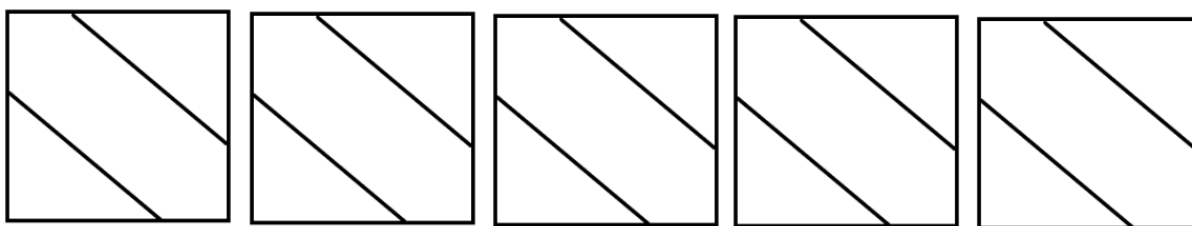
\_\_\_\_\_  
\_\_\_\_\_  
\_\_\_\_\_

Zde je prostor pro vzkazy od Tvých spoluvýletníků:

Jak moc se Ti naučná stezka líbila?



Jak moc náročné bylo naučnou stezku zdolat?



Máš v plánu naučnou stezku znovu projít?

ANO - NE

Co nejzajímavějšího ses na naučné stezce dozvěděl: \_\_\_\_\_

-----

-----

-----

# Hornovltavické pastviny

Naučná stezka Hornovltavické pastviny začíná v Kubově Huti a prochází stejnojmennou přírodní rezervací. Na trase je 7 zastavení, která Tě člověče seznámí s přírodními zajímavostmi a s historií daného území.

**GPS souřadnice začátku stezky:** 48.9806592N, 13.7732464E

**Doporučený výchozí bod:** Kubova Huť

Místo pro turistickou nálepku, razítko nebo Tvůj obrázek:

Jaké bylo počasí:

Datum výletu: \_\_\_\_\_

S kým ses na naučnou stezku vypravil: \_\_\_\_\_

\_\_\_\_\_

\_\_\_\_\_

Odkud jsi na naučnou stezku vyrazil: \_\_\_\_\_

\_\_\_\_\_

Kolik kilometrů jsi zdolal: \_\_\_\_\_

Naučnou stezku jsi šel, běžel nebo jel na kole: \_\_\_\_\_

\_\_\_\_\_

Jaká krásná místa jsi cestou objevil: \_\_\_\_\_

\_\_\_\_\_

\_\_\_\_\_

\_\_\_\_\_

Co Tě cestou zaujalo: \_\_\_\_\_

\_\_\_\_\_

\_\_\_\_\_



Zde je místo pro Tvé fotky a obrázky:

Kudy vedla trasa Tvého výletu: \_\_\_\_\_

\_\_\_\_\_  
\_\_\_\_\_  
\_\_\_\_\_

Co Tě na výletě nejvíce pobavilo: \_\_\_\_\_


\_\_\_\_\_  
\_\_\_\_\_

Co z výletu nesmíš zapomenout: \_\_\_\_\_

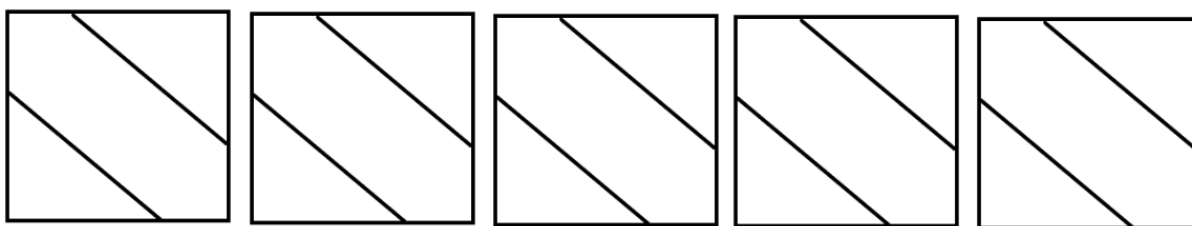
\_\_\_\_\_  
\_\_\_\_\_  
\_\_\_\_\_

Zde je prostor pro vzkazy od Tvých spoluvýletníků:

Jak moc se Ti naučná stezka líbila?



Jak moc náročné bylo naučnou stezku zdolat?



Máš v plánu naučnou stezku znovu projít?

ANO - NE

Co nejzajímavějšího ses na naučné stezce dozvěděl: \_\_\_\_\_

-----

-----

-----

# Jelení naučná stezka

Jelení naučná stezka je naučný okruh, který vede od informačního centra jelením výběhem, kolem rysího výběhu, ale i mimo ně. Během trasy se na informačních tabulích člověče seznámíš se stopami jelenovitých, prasete divokého, ale také z některými místními stromy a rostlinami.

**GPS souřadnice začátku stezky:** 49.0313458N, 13.5806200E

**Doporučený výchozí bod:** Kvilda

Místo pro turistickou nálepku, razítko nebo Tvůj obrázek:

Jaké bylo počasí:

Datum výletu: \_\_\_\_\_

S kým ses na naučnou stezku vypravil: \_\_\_\_\_

\_\_\_\_\_

\_\_\_\_\_

Odkud jsi na naučnou stezku vyrazil: \_\_\_\_\_

\_\_\_\_\_

Kolik kilometrů jsi zdolal: \_\_\_\_\_

Naučnou stezku jsi šel, běžel nebo jel na kole: \_\_\_\_\_

\_\_\_\_\_

Jaká krásná místa jsi cestou objevil: \_\_\_\_\_

\_\_\_\_\_

\_\_\_\_\_

\_\_\_\_\_

Co Tě cestou zaujalo: \_\_\_\_\_

\_\_\_\_\_

\_\_\_\_\_

Zde je místo pro Tvé fotky a obrázky:

Kudy vedla trasa Tvého výletu: \_\_\_\_\_

\_\_\_\_\_  
\_\_\_\_\_  
\_\_\_\_\_

Co Tě na výletě nejvíce pobavilo: \_\_\_\_\_

\_\_\_\_\_  
\_\_\_\_\_

Co z výletu nesmíš zapomenout: \_\_\_\_\_

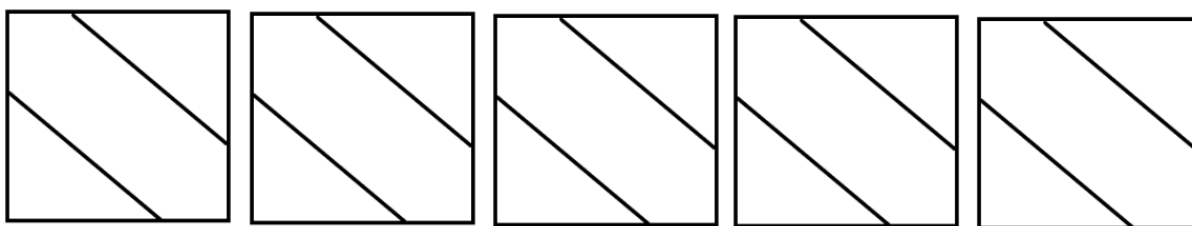
\_\_\_\_\_  
\_\_\_\_\_  
\_\_\_\_\_

Zde je prostor pro vzkazy od Tvých spoluvýletníků:

Jak moc se Ti naučná stezka líbila?



Jak moc náročné bylo naučnou stezku zdolat?



Máš v plánu naučnou stezku znovu projít?

ANO - NE

Co nejzajímavějšího ses na naučné stezce dozvěděl: \_\_\_\_\_

-----

-----

-----

# Naučná stezka Povydrří

Naučná stezka Povydrří vede od Antýglu nádherným kaňonem řeky Vydry až k Čeňkově pile (nebo obráceně). Na trase se nachází sedm zastavení (Čenkova, Pila; Síla vody; Řeka a lidé; Kamenná moře; Obří hrnce; Viklany a Antýgl).

**GPS souřadnice začátku stezky:** 49.0603275N, 13.5117575E

**Doporučený výchozí bod:** Vchynice - Tetov I

Místo pro turistickou nálepku, razítko nebo Tvůj obrázek:

Jaké bylo počasí:

Datum výletu: \_\_\_\_\_

S kým ses na naučnou stezku vypravil: \_\_\_\_\_

\_\_\_\_\_

\_\_\_\_\_

Odkud jsi na naučnou stezku vyrazil: \_\_\_\_\_

\_\_\_\_\_

Kolik kilometrů jsi zdolal: \_\_\_\_\_

Naučnou stezku jsi šel, běžel nebo jel na kole: \_\_\_\_\_

\_\_\_\_\_

Jaká krásná místa jsi cestou objevil: \_\_\_\_\_

\_\_\_\_\_

\_\_\_\_\_

\_\_\_\_\_

Co Tě cestou zaujalo: \_\_\_\_\_

\_\_\_\_\_

\_\_\_\_\_



Zde je místo pro Tvé fotky a obrázky:

Kudy vedla trasa Tvého výletu: \_\_\_\_\_

\_\_\_\_\_  
\_\_\_\_\_  
\_\_\_\_\_

Co Tě na výletě nejvíce pobavilo: \_\_\_\_\_


\_\_\_\_\_  
\_\_\_\_\_

Co z výletu nesmíš zapomenout: \_\_\_\_\_

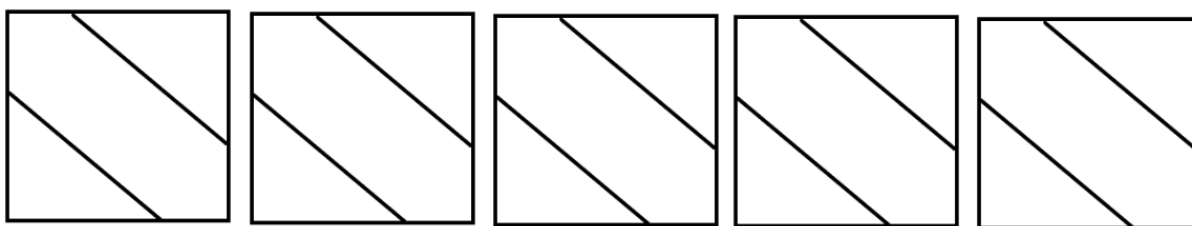
\_\_\_\_\_  
\_\_\_\_\_  
\_\_\_\_\_

Zde je prostor pro vzkazy od Tvých spoluvýletníků:

Jak moc se Ti naučná stezka líbila?



Jak moc náročné bylo naučnou stezku zdolat?



Máš v plánu naučnou stezku znovu projít?

ANO - NE

Co nejzajímavějšího ses na naučné stezce dozvěděl: \_\_\_\_\_

-----

-----

-----

# Vchynickotetický kanál

Naučná stezka začíná u hradlového mostu, odkud Tě člověče provede podél celého Vchynickotetovského kanálu a přes Klostermannovu vyhlídku Tě dovede do Srní. Na jedenácti zastaveních se seznámíš s historií kanálu. Prohlédneš si a dočteš se informace o více či méně zachovalých technických prvcích na této vodní cestě. Tato stezka Tě člověče nevrátí na start výletu.

**GPS souřadnice začátku stezky:** 49.0396519N, 13.5039472E

**Doporučený výchozí bod:** Rechle

Místo pro turistickou nálepku, razítko nebo Tvůj obrázek:

Jaké bylo počasí:

Datum výletu: \_\_\_\_\_

S kým ses na naučnou stezku vypravil: \_\_\_\_\_

\_\_\_\_\_

\_\_\_\_\_

Odkud jsi na naučnou stezku vyrazil: \_\_\_\_\_

\_\_\_\_\_

Kolik kilometrů jsi zdolal: \_\_\_\_\_

Naučnou stezku jsi šel, běžel nebo jel na kole: \_\_\_\_\_

\_\_\_\_\_

Jaká krásná místa jsi cestou objevil: \_\_\_\_\_

\_\_\_\_\_

\_\_\_\_\_

\_\_\_\_\_

Co Tě cestou zaujalo: \_\_\_\_\_

\_\_\_\_\_

\_\_\_\_\_

Zde je místo pro Tvé fotky a obrázky:

Kudy vedla trasa Tvého výletu: \_\_\_\_\_

\_\_\_\_\_  
\_\_\_\_\_  
\_\_\_\_\_

Co Tě na výletě nejvíce pobavilo: \_\_\_\_\_

\_\_\_\_\_  
\_\_\_\_\_

Co z výletu nesmíš zapomenout: \_\_\_\_\_

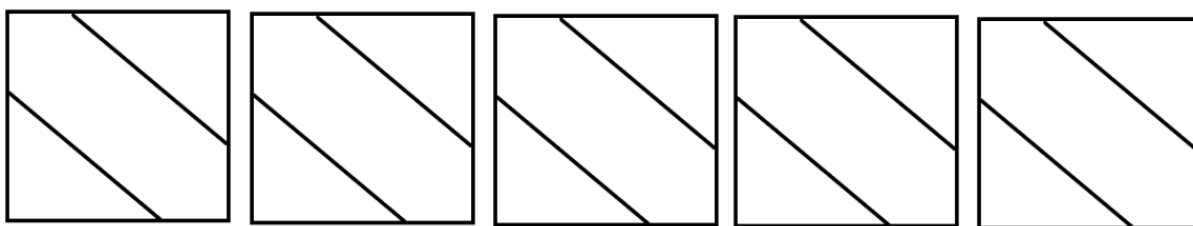
\_\_\_\_\_  
\_\_\_\_\_  
\_\_\_\_\_

Zde je prostor pro vzkazy od Tvých spoluvýletníků:

Jak moc se Ti naučná stezka líbila?



Jak moc náročné bylo naučnou stezku zdolat?



Máš v plánu naučnou stezku znovu projít?

ANO - NE

Co nejzajímavějšího ses na naučné stezce dozvěděl: \_\_\_\_\_

-----

-----

-----

# Z Hamrů na Ostrý

Naučná stezka Tě člověče provede z okraje Hamrů na příhraniční vrchol Ostrý. Cestou potkáš 14 informačních panelů. Dočteš se na nich o historii Hamrů a životě v této příhraniční oblasti, dále se seznámíš s místní florou a faunou. Z vrcholu Ostrého se Ti nabídnou krásné výhledy do širého okolí.

**GPS souřadnice začátku stezky:** 49.2115531N, 13.1510303E

**Doporučený výchozí bod:** Hamry

Místo pro turistickou nálepku, razítko nebo Tvůj obrázek:

Jaké bylo počasí:

Datum výletu: \_\_\_\_\_

S kým ses na naučnou stezku vypravil: \_\_\_\_\_

\_\_\_\_\_

\_\_\_\_\_

Odkud jsi na naučnou stezku vyrazil: \_\_\_\_\_

\_\_\_\_\_

Kolik kilometrů jsi zdolal: \_\_\_\_\_

Naučnou stezku jsi šel, běžel nebo jel na kole: \_\_\_\_\_

\_\_\_\_\_

Jaká krásná místa jsi cestou objevil: \_\_\_\_\_

\_\_\_\_\_

\_\_\_\_\_

\_\_\_\_\_

Co Tě cestou zaujalo: \_\_\_\_\_

\_\_\_\_\_

\_\_\_\_\_



Zde je místo pro Tvé fotky a obrázky:

Kudy vedla trasa Tvého výletu: \_\_\_\_\_

\_\_\_\_\_  
\_\_\_\_\_  
\_\_\_\_\_

Co Tě na výletě nejvíce pobavilo: \_\_\_\_\_


\_\_\_\_\_  
\_\_\_\_\_

Co z výletu nesmíš zapomenout: \_\_\_\_\_

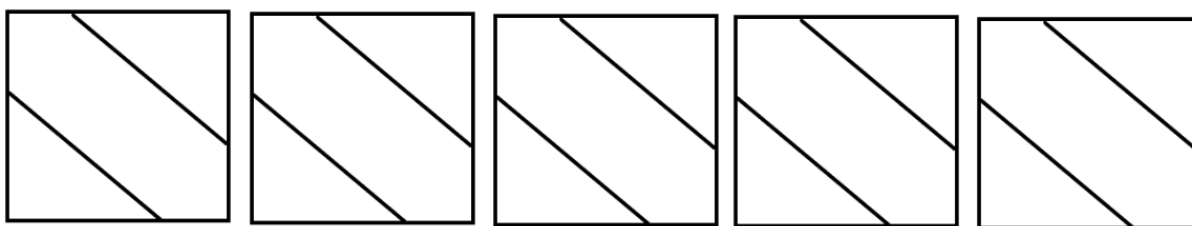
\_\_\_\_\_  
\_\_\_\_\_  
\_\_\_\_\_

Zde je prostor pro vzkazy od Tvých spoluvýletníků:

Jak moc se Ti naučná stezka líbila?



Jak moc náročné bylo naučnou stezku zdolat?



Máš v plánu naučnou stezku znovu projít?

ANO - NE

Co nejzajímavějšího ses na naučné stezce dozvěděl: \_\_\_\_\_

-----

-----

-----

# Utajená obrana železné opony

Naučná stezka Utajená obrana železné opony je rozdělena do dvou samostatných okruhů Belveder a Debrník. Trasa Belveder obsahuje 8 naučných tabulí, které Tě seznámí se základními typy poválečných bunkrů a také 6 zpřístupněných pevnostních objektů. Na trase Debrník je umístěno 12 informačních tabulí a trasa Tě člověče zavede do bývalého hraničního a zakázaného pásma, které bylo do roku 1989 pro běžné občany nepřístupné.

**GPS souřadnice začátku stezky:** 49.1344397N, 13.2324533E

**Doporučený výchozí bod:** Železná Ruda

Místo pro turistickou nálepku, razítko nebo Tvůj obrázek:

Jaké bylo počasí:

Datum výletu: \_\_\_\_\_

S kým ses na naučnou stezku vypravil: \_\_\_\_\_

\_\_\_\_\_

\_\_\_\_\_

Odkud jsi na naučnou stezku vyrazil: \_\_\_\_\_

\_\_\_\_\_

Kolik kilometrů jsi zdolal: \_\_\_\_\_

Naučnou stezku jsi šel, běžel nebo jel na kole: \_\_\_\_\_

\_\_\_\_\_

Jaká krásná místa jsi cestou objevil: \_\_\_\_\_

\_\_\_\_\_

\_\_\_\_\_

\_\_\_\_\_

Co Tě cestou zaujalo: \_\_\_\_\_

\_\_\_\_\_

\_\_\_\_\_

Zde je místo pro Tvé fotky a obrázky:

Kudy vedla trasa Tvého výletu: \_\_\_\_\_

\_\_\_\_\_  
\_\_\_\_\_  
\_\_\_\_\_

Co Tě na výletě nejvíce pobavilo: \_\_\_\_\_

\_\_\_\_\_  
\_\_\_\_\_

Co z výletu nesmíš zapomenout: \_\_\_\_\_

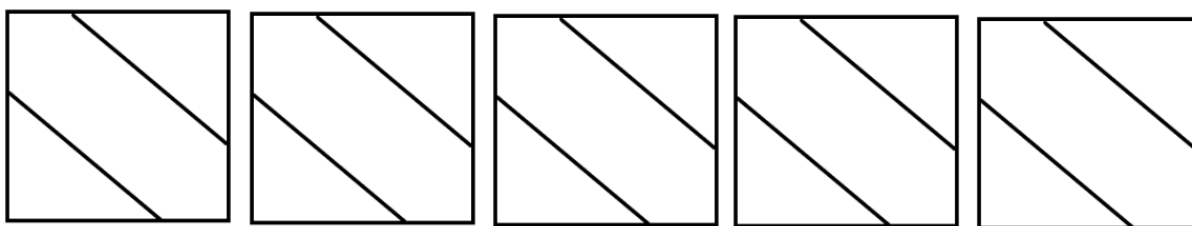
\_\_\_\_\_  
\_\_\_\_\_  
\_\_\_\_\_

Zde je prostor pro vzkazy od Tvých spoluvýletníků:

Jak moc se Ti naučná stezka líbila?



Jak moc náročné bylo naučnou stezku zdolat?



Máš v plánu naučnou stezku znovu projít?

ANO - NE

Co nejzajímavějšího ses na naučné stezce dozvěděl: \_\_\_\_\_

-----

-----

-----

# Jezírka a jezera

Na Šumavě jsou k vidění i rybníky a rybníčky. Ve většině z nich je celoročně chladná voda, proto neslouží ke koupání. Najde se však občas otužilec, který čisté vodě šumavských rybníčků a jezírek neodolá a celé své já osvěží.







# Černé jezero

Černé jezero je největší z pěti ledovcových jezer na české straně Šumavy, zároveň je největším českým jezerem. Leží ve výšce 1008 m n. m., tyčí se nad ním 330 m vysoká skalní stěna Jezerní hory. Při rozloze 18,5 ha dosahuje hloubky až 40 m. Pod jezerem byla r. 1930 vybudována přečerpávací elektrárna, první na českém území, nyní technická památka, jejíž součástí je umělá nádrž s hrází o délce 64 m a výšce 7 m.

**GPS souřadnice jezera:** 49.1812253N, 13.1857425E

**Doporučený výchozí bod:** Špičák

Místo pro turistickou nálepku, razítko nebo Tvůj obrázek:

Jaké bylo počasí:

Datum výletu: \_\_\_\_\_

S kým ses k jezeru vypravil: \_\_\_\_\_

\_\_\_\_\_

\_\_\_\_\_

Odkud jsi k jezeru vyrazil: \_\_\_\_\_

\_\_\_\_\_

Kolik kilometrů jsi zdolal: \_\_\_\_\_

K jezeru jsi šel, běžel nebo jel na kole: \_\_\_\_\_

\_\_\_\_\_

Jaká krásná místa jsi cestou objevil: \_\_\_\_\_

\_\_\_\_\_

\_\_\_\_\_

\_\_\_\_\_

Co Tě cestou k jezeru zaujalo: \_\_\_\_\_

\_\_\_\_\_

\_\_\_\_\_

Zde je místo pro Tvé fotky a obrázky:

Kudy vedla trasa Tvého výletu: \_\_\_\_\_

\_\_\_\_\_  
\_\_\_\_\_  
\_\_\_\_\_

Co Tě na výletě nejvíce pobavilo: \_\_\_\_\_


\_\_\_\_\_  
\_\_\_\_\_

Co z výletu nechceš zapomenout: \_\_\_\_\_

\_\_\_\_\_  
\_\_\_\_\_  
\_\_\_\_\_

Zde je prostor pro vzkazy od Tvých spoluvýletníků:

Jak moc se Ti u jezera líbilo?



Jak se Ti jezero líbilo?



Máš v plánu se k jezeru vrátit?

ANO - NE

Co se Ti u jezera nejvíce líbilo: \_\_\_\_\_

\_\_\_\_\_

\_\_\_\_\_

# Čertovo jezero

Čertovo jezero leží na jihovýchodním svahu Jezerní hory v nadmořské výšce 1030 m. Se svou rozlohou 10,33 ha je po Černém jezeru druhým největším ledovcovým jezerem na Šumavě. Jeho hloubka může dosahovat až 37 m. Spolu s Černým jezerem je součástí Národní přírodní rezervace Černé a Čertovo jezero.

**GPS souřadnice jezera:** 49.1652458N, 13.1998789E

**Doporučený výchozí bod:** Špičák

Místo pro turistickou nálepku, razítko nebo Tvůj obrázek:

Jaké bylo počasí:

Datum výletu: \_\_\_\_\_

S kým ses k jezeru vypravil: \_\_\_\_\_

\_\_\_\_\_

\_\_\_\_\_

Odkud jsi k jezeru vyrazil: \_\_\_\_\_

\_\_\_\_\_

Kolik kilometrů jsi zdolal: \_\_\_\_\_

K jezeru jsi šel, běžel nebo jel na kole: \_\_\_\_\_

\_\_\_\_\_

Jaká krásná místa jsi cestou objevil: \_\_\_\_\_

\_\_\_\_\_

\_\_\_\_\_

\_\_\_\_\_

Co Tě cestou k jezeru zaujalo: \_\_\_\_\_

\_\_\_\_\_

\_\_\_\_\_

Zde je místo pro Tvé fotky a obrázky:

Kudy vedla trasa Tvého výletu: \_\_\_\_\_

\_\_\_\_\_  
\_\_\_\_\_  
\_\_\_\_\_

Co Tě na výletě nejvíce pobavilo: \_\_\_\_\_


\_\_\_\_\_  
\_\_\_\_\_

Co z výletu nechceš zapomenout: \_\_\_\_\_

\_\_\_\_\_  
\_\_\_\_\_  
\_\_\_\_\_

Zde je prostor pro vzkazy od Tvých spoluvýletníků:

Jak moc se Ti u jezera líbilo?



Jak se Ti jezero líbilo?



Máš v plánu se k jezeru vrátit?

ANO - NE

Co se Ti u jezera nejvíce líbilo: \_\_\_\_\_

\_\_\_\_\_

\_\_\_\_\_



# Laka

Laka je menší a zároveň nejvýše položené šumavské jezero ledovcového původu. Není příliš hluboké, navíc postupně zarůstá rašelinou a po hladině plavou drobné ostrůvky organogenního původu. Velkou zajímavostí jezera, jakožto přirozené vodní plochy, je chov pstruhů ve 30. letech minulého století, kvůli němuž byla i zvýšena hráz jezera.

**GPS souřadnice jezera:** 49.0980814N, 13.3289144E

**Doporučený výchozí bod:** Prášily

Místo pro turistickou nálepku, razítko nebo Tvůj obrázek:

Jaké bylo počasí:

Datum výletu: \_\_\_\_\_

S kým ses k jezeru vypravil: \_\_\_\_\_

\_\_\_\_\_

\_\_\_\_\_

Odkud jsi k jezeru vyrazil: \_\_\_\_\_

\_\_\_\_\_

Kolik kilometrů jsi zdolal: \_\_\_\_\_

K jezeru jsi šel, běžel nebo jel na kole: \_\_\_\_\_

\_\_\_\_\_

Jaká krásná místa jsi cestou objevil: \_\_\_\_\_

\_\_\_\_\_

\_\_\_\_\_

\_\_\_\_\_

Co Tě cestou k jezeru zaujalo: \_\_\_\_\_

\_\_\_\_\_

\_\_\_\_\_

Zde je místo pro Tvé fotky a obrázky:

Kudy vedla trasa Tvého výletu: \_\_\_\_\_

\_\_\_\_\_  
\_\_\_\_\_  
\_\_\_\_\_

Co Tě na výletě nejvíce pobavilo: \_\_\_\_\_


\_\_\_\_\_  
\_\_\_\_\_

Co z výletu nechceš zapomenout: \_\_\_\_\_

\_\_\_\_\_  
\_\_\_\_\_  
\_\_\_\_\_

Zde je prostor pro vzkazy od Tvých spoluvýletníků:

Jak moc se Ti u jezera líbilo?



Jak se Ti jezero líbilo?



Máš v plánu se k jezeru vrátit?

ANO - NE

Co se Ti u jezera nejvíce líbilo: \_\_\_\_\_

\_\_\_\_\_

\_\_\_\_\_

# Prášilské jezero

Prášilské jezero patří mezi pět ledovcových jezer ležících na české straně Šumavy. Na hrázi se nachází kamenný pomník na památku utonulého studenta. Jezero bylo v minulosti využíváno k plavení dřeva.

**GPS souřadnice jezera:** 49.0754717N, 13.4012153E

**Doporučený výchozí bod:** Prášily

Místo pro turistickou nálepku, razítko nebo Tvůj obrázek:

Jaké bylo počasí:

Datum výletu: \_\_\_\_\_

S kým ses k jezeru vypravil: \_\_\_\_\_

\_\_\_\_\_

\_\_\_\_\_

Odkud jsi k jezeru vyrazil: \_\_\_\_\_

\_\_\_\_\_

Kolik kilometrů jsi zdolal: \_\_\_\_\_

K jezeru jsi šel, běžel nebo jel na kole: \_\_\_\_\_

\_\_\_\_\_

Jaká krásná místa jsi cestou objevil: \_\_\_\_\_

\_\_\_\_\_

\_\_\_\_\_

\_\_\_\_\_

Co Tě cestou k jezeru zaujalo: \_\_\_\_\_

\_\_\_\_\_

\_\_\_\_\_

Zde je místo pro Tvé fotky a obrázky:

Kudy vedla trasa Tvého výletu: \_\_\_\_\_

\_\_\_\_\_  
\_\_\_\_\_  
\_\_\_\_\_

Co Tě na výletě nejvíce pobavilo: \_\_\_\_\_


\_\_\_\_\_  
\_\_\_\_\_

Co z výletu nechceš zapomenout: \_\_\_\_\_

\_\_\_\_\_  
\_\_\_\_\_  
\_\_\_\_\_

Zde je prostor pro vzkazy od Tvých spoluvýletníků:

Jak moc se Ti u jezera líbilo?



Jak se Ti jezero líbilo?



Máš v plánu se k jezeru vrátit?

ANO - NE

Co se Ti u jezera nejvíce líbilo: \_\_\_\_\_

\_\_\_\_\_

\_\_\_\_\_



# Plešné jezero

Plešné jezero je třetí největší jezero v ČR hned za Černým a Čertovým jezerem. Nalezneš jej pod horou Plechý, západně od obce Nová Pec v 1. zóně NP. Jezero má rozlohu 7,5 ha a maximální hloubka dosahuje 18 m.

**GPS souřadnice jezera:** 48.7775469N, 13.8676142E

**Doporučený výchozí bod:** Nová Pec

Místo pro turistickou nálepku, razítko nebo Tvůj obrázek:

Jaké bylo počasí:

Datum výletu: \_\_\_\_\_

S kým ses k jezeru vypravil: \_\_\_\_\_

\_\_\_\_\_

\_\_\_\_\_

Odkud jsi k jezeru vyrazil: \_\_\_\_\_

\_\_\_\_\_

Kolik kilometrů jsi zdolal: \_\_\_\_\_

K jezeru jsi šel, běžel nebo jel na kole: \_\_\_\_\_

\_\_\_\_\_

Jaká krásná místa jsi cestou objevil: \_\_\_\_\_

\_\_\_\_\_

\_\_\_\_\_

\_\_\_\_\_

Co Tě cestou k jezeru zaujalo: \_\_\_\_\_

\_\_\_\_\_

\_\_\_\_\_

Zde je místo pro Tvé fotky a obrázky:

Kudy vedla trasa Tvého výletu: \_\_\_\_\_

\_\_\_\_\_  
\_\_\_\_\_  
\_\_\_\_\_

Co Tě na výletě nejvíce pobavilo: \_\_\_\_\_


\_\_\_\_\_  
\_\_\_\_\_

Co z výletu nechceš zapomenout: \_\_\_\_\_

\_\_\_\_\_  
\_\_\_\_\_  
\_\_\_\_\_

Zde je prostor pro vzkazy od Tvých spoluvýletníků:

Jak moc se Ti u jezera líbilo?



Jak se Ti jezero líbilo?



Máš v plánu se k jezeru vrátit?

ANO - NE

Co se Ti u jezera nejvíce líbilo: \_\_\_\_\_

\_\_\_\_\_

\_\_\_\_\_

# Prokopovo jezírko

Tvůj popis: \_\_\_\_\_  
\_\_\_\_\_  
\_\_\_\_\_

**GPS souřadnice jezírko:** 49.1724431N, 13.2253986E

**Doporučený výchozí bod:** Špičák

Místo pro turistickou nálepku, razítko nebo Tvůj obrázek:

Jaké bylo počasí:

Datum výletu: \_\_\_\_\_

S kým ses k jezírku vypravil: \_\_\_\_\_

\_\_\_\_\_

\_\_\_\_\_

Odkud jsi k jezírku vyrazil: \_\_\_\_\_

\_\_\_\_\_

Kolik kilometrů jsi zdolal: \_\_\_\_\_

K jezírku jsi šel, běžel nebo jel na kole: \_\_\_\_\_

\_\_\_\_\_

Jaká krásná místa jsi cestou objevil: \_\_\_\_\_

\_\_\_\_\_

\_\_\_\_\_

\_\_\_\_\_

Co Tě cestou k jezírku zaujalo: \_\_\_\_\_

\_\_\_\_\_

\_\_\_\_\_

Zde je místo pro Tvé fotky a obrázky:

Kudy vedla trasa Tvého výletu: \_\_\_\_\_

\_\_\_\_\_  
\_\_\_\_\_  
\_\_\_\_\_

Co Tě na výletě nejvíce pobavilo: \_\_\_\_\_


\_\_\_\_\_  
\_\_\_\_\_

Co z výletu nechceš zapomenout: \_\_\_\_\_

\_\_\_\_\_  
\_\_\_\_\_  
\_\_\_\_\_

Zde je prostor pro vzkazy od Tvých spoluvýletníků:

Jak moc se Ti u jezírka líbilo?



Jak se Ti jezírko líbilo?



Máš v plánu se k jezírku vrátit?

ANO - NE

Co se Ti u jezírka nejvíce líbilo: \_\_\_\_\_

\_\_\_\_\_

\_\_\_\_\_



# Chalupské jezírko

Jezírko na Chalupské slati u Borových Lad na Šumavě je největším rašelinovým jezerem v ČR. Rozloha jezírka je 1,3 ha a maximální hloubka dosahuje 7 m.

**GPS souřadnice jezírka:** 48.9988150N, 13.6591358E

**Doporučený výchozí bod:** Borová Lada

Místo pro turistickou nálepku, razítko nebo Tvůj obrázek:

Jaké bylo počasí:

Datum výletu: \_\_\_\_\_

S kým ses k jezírku vypravil: \_\_\_\_\_

\_\_\_\_\_

\_\_\_\_\_

Odkud jsi k jezírku vyrazil: \_\_\_\_\_

\_\_\_\_\_

Kolik kilometrů jsi zdolal: \_\_\_\_\_

K jezírku jsi šel, běžel nebo jel na kole: \_\_\_\_\_

\_\_\_\_\_

Jaká krásná místa jsi cestou objevil: \_\_\_\_\_

\_\_\_\_\_

\_\_\_\_\_

\_\_\_\_\_

Co Tě cestou k jezírku zaujalo: \_\_\_\_\_

\_\_\_\_\_

\_\_\_\_\_

Zde je místo pro Tvé fotky a obrázky:

Kudy vedla trasa Tvého výletu: \_\_\_\_\_

\_\_\_\_\_  
\_\_\_\_\_  
\_\_\_\_\_

Co Tě na výletě nejvíce pobavilo: \_\_\_\_\_


\_\_\_\_\_  
\_\_\_\_\_

Co z výletu nechceš zapomenout: \_\_\_\_\_

\_\_\_\_\_  
\_\_\_\_\_  
\_\_\_\_\_

Zde je prostor pro vzkazy od Tvých spoluvýletníků:

Jak moc se Ti u jezírka líbilo?



Jak se Ti jezírko líbilo?



Máš v plánu se k jezírku vrátit?

ANO - NE

Co se Ti u jezírka nejvíce líbilo: \_\_\_\_\_

\_\_\_\_\_

\_\_\_\_\_

# Boubínské jezírko

Jezírko, jako splavovací nádrž na Kaplickém potoce, bylo vybudováno v roce 1833 k zjednodušení plavby dřeva z boubínských lesů. Kolem jezírka vede naučná stezka, o které se zmiňuji v jiné kapitole.

**GPS souřadnice jezírka:** 48.9738208N, 13.8191900E

**Doporučený výchozí bod:** Kubova Hut'

Místo pro turistickou nálepku, razítko nebo Tvůj obrázek:

Jaké bylo počasí:

Datum výletu: \_\_\_\_\_

S kým ses k jezírku vypravil: \_\_\_\_\_

\_\_\_\_\_

\_\_\_\_\_

Odkud jsi k jezírku vyrazil: \_\_\_\_\_

\_\_\_\_\_

Kolik kilometrů jsi zdolal: \_\_\_\_\_

K jezírku jsi šel, běžel nebo jel na kole: \_\_\_\_\_

\_\_\_\_\_

Jaká krásná místa jsi cestou objevil: \_\_\_\_\_

\_\_\_\_\_

\_\_\_\_\_

\_\_\_\_\_

Co Tě cestou k jezírku zaujalo: \_\_\_\_\_

\_\_\_\_\_

\_\_\_\_\_

Zde je místo pro Tvé fotky a obrázky:

Kudy vedla trasa Tvého výletu: \_\_\_\_\_

\_\_\_\_\_  
\_\_\_\_\_  
\_\_\_\_\_

Co Tě na výletě nejvíce pobavilo: \_\_\_\_\_


\_\_\_\_\_  
\_\_\_\_\_

Co z výletu nechceš zapomenout: \_\_\_\_\_

\_\_\_\_\_  
\_\_\_\_\_  
\_\_\_\_\_

Zde je prostor pro vzkazy od Tvých spoluvýletníků:

Jak moc se Ti u jezírka líbilo?



Jak se Ti jezírko líbilo?



Máš v plánu se k jezírku vrátit?

ANO - NE

Co se Ti u jezírka nejvíce líbilo: \_\_\_\_\_

\_\_\_\_\_

\_\_\_\_\_



# Žďárské jezírko

Žďárské jezírko je uměle vybudovaná splavovací nádrž, která dříve sloužila pro zvýšení hladiny v potoku Častá při plavení dřeva.

**GPS souřadnice jezírka:** 48.9355908N, 13.6526814E

**Doporučený výchozí bod:** Strážný

Místo pro turistickou nálepku, razítko nebo Tvůj obrázek:

Jaké bylo počasí:

Datum výletu: \_\_\_\_\_

S kým ses k jezírku vypravil: \_\_\_\_\_

\_\_\_\_\_

\_\_\_\_\_

Odkud jsi k jezírku vyrazil: \_\_\_\_\_

\_\_\_\_\_

Kolik kilometrů jsi zdolal: \_\_\_\_\_

K jezírku jsi šel, běžel nebo jel na kole: \_\_\_\_\_

\_\_\_\_\_

Jaká krásná místa jsi cestou objevil: \_\_\_\_\_

\_\_\_\_\_

\_\_\_\_\_

\_\_\_\_\_

Co Tě cestou k jezírku zaujalo: \_\_\_\_\_

\_\_\_\_\_

\_\_\_\_\_

Zde je místo pro Tvé fotky a obrázky:

Kudy vedla trasa Tvého výletu: \_\_\_\_\_

\_\_\_\_\_  
\_\_\_\_\_  
\_\_\_\_\_

Co Tě na výletě nejvíce pobavilo: \_\_\_\_\_


\_\_\_\_\_  
\_\_\_\_\_

Co z výletu nechceš zapomenout: \_\_\_\_\_

\_\_\_\_\_  
\_\_\_\_\_  
\_\_\_\_\_

Zde je prostor pro vzkazy od Tvých spoluvýletníků:

Jak moc se Ti u jezírka líbilo?



Jak se Ti jezírko líbilo?



Máš v plánu se k jezírku vrátit?

ANO - NE

Co se Ti u jezírka nejvíce líbilo: \_\_\_\_\_

\_\_\_\_\_

\_\_\_\_\_

# Jelení jezírko

Jezírko bylo vybudováno v roce 1835 jako splavovací nádrž pro nadlepšení průtoku ve Schwarzenberském plavebním kanálu pro snadnější plavení dřeva. Objem jezírka činil 9000 m<sup>3</sup> a jeho napuštění trvalo 10 dní.

**GPS souřadnice jezírka:** 48.8213164N, 13.8922278E

**Doporučený výchozí bod:** Jelení

Místo pro turistickou nálepku, razítko nebo Tvůj obrázek:

Jaké bylo počasí:

Datum výletu: \_\_\_\_\_

S kým ses k jezírku vypravil: \_\_\_\_\_

\_\_\_\_\_

\_\_\_\_\_

Odkud jsi k jezírku vyrazil: \_\_\_\_\_

\_\_\_\_\_

Kolik kilometrů jsi zdolal: \_\_\_\_\_

K jezírku jsi šel, běžel nebo jel na kole: \_\_\_\_\_

\_\_\_\_\_

Jaká krásná místa jsi cestou objevil: \_\_\_\_\_

\_\_\_\_\_

\_\_\_\_\_

\_\_\_\_\_

Co Tě cestou k jezírku zaujalo: \_\_\_\_\_

\_\_\_\_\_

\_\_\_\_\_

Zde je místo pro Tvé fotky a obrázky:

Kudy vedla trasa Tvého výletu: \_\_\_\_\_

\_\_\_\_\_  
\_\_\_\_\_  
\_\_\_\_\_

Co Tě na výletě nejvíce pobavilo: \_\_\_\_\_


\_\_\_\_\_  
\_\_\_\_\_

Co z výletu nechceš zapomenout: \_\_\_\_\_

\_\_\_\_\_  
\_\_\_\_\_  
\_\_\_\_\_

Zde je prostor pro vzkazy od Tvých spoluvýletníků:

Jak moc se Ti u jezírka líbilo?



Jak se Ti jezírko líbilo?



Máš v plánu se k jezírku vrátit?

ANO - NE

Co se Ti u jezírka nejvíce líbilo: \_\_\_\_\_

\_\_\_\_\_

\_\_\_\_\_



# Kaple

Šumava, to není jen nádherná příroda, čisté prameny, průzračná jezírka a úžasné výhledy. Na Šumavě najdeš i mnoho kaplí a kostelíků. Některé najdeš na kraji lesa, jiné na jdeš na místech, kde Ti svět leží u nohou. Máš se tedy opravdu na co těšit.





# Maria Rast

Soubor pseudorománských objektů poutního místa Maria Rast. Poutní svatyně byla vysvěcena v r. 1888. R. 1890 byla tato kaple nahrazena novou (původní kaple dosud slouží jako galerie ikon-obrazárna), jižně od kostelíka původního, v níž byla umístěna socha Panny Marie Sněžné v životní velikosti.

**GPS souřadnice kaple:** 48.6083328N, 14.2949136E

**Doporučený výchozí bod:** Vyšší Brod

Místo pro turistickou nálepku, razítko nebo Tvůj obrázek:

Jaké bylo počasí:

Datum výletu: \_\_\_\_\_

S kým ses ke kapli vypravil: \_\_\_\_\_

\_\_\_\_\_

\_\_\_\_\_

Odkud jsi ke kapli vyrazil: \_\_\_\_\_

\_\_\_\_\_

Kolik kilometrů jsi zdolal: \_\_\_\_\_

Ke kapli jsi šel, běžel nebo jel na kole: \_\_\_\_\_

\_\_\_\_\_

Jaká krásná místa jsi cestou objevil: \_\_\_\_\_

\_\_\_\_\_

\_\_\_\_\_

\_\_\_\_\_

Co Tě cestou ke kapli zaujalo: \_\_\_\_\_

\_\_\_\_\_

\_\_\_\_\_

Zde je místo pro Tvé fotky a obrázky:

Kudy vedla trasa Tvého výletu: \_\_\_\_\_

\_\_\_\_\_  
\_\_\_\_\_  
\_\_\_\_\_

Co Tě na výletě nejvíce pobavilo: \_\_\_\_\_

\_\_\_\_\_  
\_\_\_\_\_

Co z výletu nechceš zapomenout: \_\_\_\_\_

\_\_\_\_\_  
\_\_\_\_\_  
\_\_\_\_\_

Zde je prostor pro vzkazy od Tvých spoluvýletníků:

Jak moc se Ti kaple líbila?



Máš v plánu se na místo vrátit?

ANO - NE

Co se Ti u kaple nejvíce líbilo: \_\_\_\_\_

-----

-----

-----

-----

-----

-----

# Kaple Panny Marie Bolestné

Tvůj popis: \_\_\_\_\_  
\_\_\_\_\_  
\_\_\_\_\_  
\_\_\_\_\_  
\_\_\_\_\_

**GPS souřadnice kaple:** 48.6572072N, 14.1787711E

**Doporučený výchozí bod:** Frymburk

Místo pro turistickou nálepku, razítko nebo Tvůj obrázek:

Jaké bylo počasí:

Datum výletu: \_\_\_\_\_

S kým ses ke kapli vypravil: \_\_\_\_\_

\_\_\_\_\_

\_\_\_\_\_

Odkud jsi ke kapli vyrazil: \_\_\_\_\_

\_\_\_\_\_

Kolik kilometrů jsi zdolal: \_\_\_\_\_

Ke kapli jsi šel, běžel nebo jel na kole: \_\_\_\_\_

\_\_\_\_\_

Jaká krásná místa jsi cestou objevil: \_\_\_\_\_

\_\_\_\_\_

\_\_\_\_\_

\_\_\_\_\_

Co Tě cestou ke kapli zaujalo: \_\_\_\_\_

\_\_\_\_\_

\_\_\_\_\_



Zde je místo pro Tvé fotky a obrázky:

Kudy vedla trasa Tvého výletu: \_\_\_\_\_

\_\_\_\_\_  
\_\_\_\_\_  
\_\_\_\_\_

Co Tě na výletě nejvíce pobavilo: \_\_\_\_\_


\_\_\_\_\_  
\_\_\_\_\_

Co z výletu nechceš zapomenout: \_\_\_\_\_

\_\_\_\_\_  
\_\_\_\_\_  
\_\_\_\_\_

Zde je prostor pro vzkazy od Tvých spoluvýletníků:

Jak moc se Ti kaple líbila?



Máš v plánu se na místo vrátit?

ANO - NE

Co se Ti u kaple nejvíce líbilo: \_\_\_\_\_

-----

-----

-----

-----

-----

-----

# Kaple Božího těla

Tvůj popis: \_\_\_\_\_  
\_\_\_\_\_  
\_\_\_\_\_  
\_\_\_\_\_  
\_\_\_\_\_

**GPS souřadnice kaple:** 48.6412883N, 14.1055517E

**Doporučený výchozí bod:** Svatý Tomáš

Místo pro turistickou nálepku, razítko nebo Tvůj obrázek:

Jaké bylo počasí:

Datum výletu: \_\_\_\_\_

S kým ses ke kapli vypravil: \_\_\_\_\_

\_\_\_\_\_

\_\_\_\_\_

Odkud jsi ke kapli vyrazil: \_\_\_\_\_

\_\_\_\_\_

Kolik kilometrů jsi zdolal: \_\_\_\_\_

Ke kapli jsi šel, běžel nebo jel na kole: \_\_\_\_\_

\_\_\_\_\_

Jaká krásná místa jsi cestou objevil: \_\_\_\_\_

\_\_\_\_\_

\_\_\_\_\_

\_\_\_\_\_

Co Tě cestou ke kapli zaujalo: \_\_\_\_\_

\_\_\_\_\_

\_\_\_\_\_

Zde je místo pro Tvé fotky a obrázky:

Kudy vedla trasa Tvého výletu: \_\_\_\_\_

\_\_\_\_\_  
\_\_\_\_\_  
\_\_\_\_\_

Co Tě na výletě nejvíce pobavilo: \_\_\_\_\_

\_\_\_\_\_  
\_\_\_\_\_

Co z výletu nechceš zapomenout: \_\_\_\_\_

\_\_\_\_\_  
\_\_\_\_\_  
\_\_\_\_\_

Zde je prostor pro vzkazy od Tvých spoluvýletníků:

Jak moc se Ti kaple líbila?



Máš v plánu se na místo vrátit?

ANO - NE

Co se Ti u kaple nejvíce líbilo: \_\_\_\_\_

-----

-----

-----

-----

-----

-----

# Rosenaureova kaple

Kaplička je pojmenovaná po staviteli Schwarzenberského kanálu. Rosenauer se zde údajně modlil u svatého obrázku, když ho napadl pytlák. Jako projev děkuvzdání za vyléčení se ze zranění dal postavit boží muka, která byla na počátku 20. stol. obestavěna dřevěnou kapličkou.

**GPS souřadnice kaple:** 48.8005867N, 13.8771400E

**Doporučený výchozí bod:** Jelení

Místo pro turistickou nálepku, razítko nebo Tvůj obrázek:

Jaké bylo počasí:

Datum výletu: \_\_\_\_\_

S kým ses ke kapli vypravil: \_\_\_\_\_

\_\_\_\_\_

\_\_\_\_\_

Odkud jsi ke kapli vyrazil: \_\_\_\_\_

\_\_\_\_\_

Kolik kilometrů jsi zdolal: \_\_\_\_\_

Ke kapli jsi šel, běžel nebo jel na kole: \_\_\_\_\_

\_\_\_\_\_

Jaká krásná místa jsi cestou objevil: \_\_\_\_\_

\_\_\_\_\_

\_\_\_\_\_

\_\_\_\_\_

Co Tě cestou ke kapli zaujalo: \_\_\_\_\_

\_\_\_\_\_

\_\_\_\_\_



Zde je místo pro Tvé fotky a obrázky:

Kudy vedla trasa Tvého výletu: \_\_\_\_\_

\_\_\_\_\_  
\_\_\_\_\_  
\_\_\_\_\_

Co Tě na výletě nejvíce pobavilo: \_\_\_\_\_


\_\_\_\_\_  
\_\_\_\_\_

Co z výletu nechceš zapomenout: \_\_\_\_\_

\_\_\_\_\_  
\_\_\_\_\_  
\_\_\_\_\_

Zde je prostor pro vzkazy od Tvých spoluvýletníků:

Jak moc se Ti kaple líbila?



Máš v plánu se na místo vrátit?

ANO - NE

Co se Ti u kaple nejvíce líbilo: \_\_\_\_\_

\_\_\_\_\_

\_\_\_\_\_

\_\_\_\_\_

\_\_\_\_\_

\_\_\_\_\_

\_\_\_\_\_

# Stožecká kaple

Poutní kaple Panny Marie při prameni léčivé vody je ukázkou lidového řezbářství. Původní dřevěnou kapličku vybudoval r. 1791 kovář J. Klauser jako poděkování za uzdravení zraku díky vodě ze zdejšího pramene. V r. 1804 přestavěna a v 60. letech 19. stol. doplněna o dřevěnou přístavbu s dřevořezbami. Po 2. světové válce kaple chátrala. V nedalekém bavorském Phillipsreuthu byla v r. 1985 postavena její kopie. Stožecká kaple byla obnovena v r. 1988 J. Kocourkem z Prachatic.

**GPS souřadnice kaple:** 48.8742483N, 13.8227281E

**Doporučený výchozí bod:** Stožec

Místo pro turistickou nálepku, razítko nebo Tvůj obrázek:

Jaké bylo počasí:

Datum výletu: \_\_\_\_\_

S kým ses ke kapli vypravil: \_\_\_\_\_

\_\_\_\_\_

\_\_\_\_\_

Odkud jsi ke kapli vyrazil: \_\_\_\_\_

\_\_\_\_\_

Kolik kilometrů jsi zdolal: \_\_\_\_\_

Ke kapli jsi šel, běžel nebo jel na kole: \_\_\_\_\_

\_\_\_\_\_

Jaká krásná místa jsi cestou objevil: \_\_\_\_\_

\_\_\_\_\_

\_\_\_\_\_

\_\_\_\_\_

Co Tě cestou ke kapli zaujalo: \_\_\_\_\_

\_\_\_\_\_

\_\_\_\_\_

Zde je místo pro Tvé fotky a obrázky:

Kudy vedla trasa Tvého výletu: \_\_\_\_\_

\_\_\_\_\_  
\_\_\_\_\_  
\_\_\_\_\_

Co Tě na výletě nejvíce pobavilo: \_\_\_\_\_

\_\_\_\_\_  
\_\_\_\_\_

Co z výletu nechceš zapomenout: \_\_\_\_\_

\_\_\_\_\_  
\_\_\_\_\_  
\_\_\_\_\_

Zde je prostor pro vzkazy od Tvých spoluvýletníků:

Jak moc se Ti kaple líbila?



Máš v plánu se na místo vrátit?

ANO - NE

Co se Ti u kaple nejvíce líbilo: \_\_\_\_\_

-----

-----

-----

-----

-----

-----

# Kaple sv. Anny

Tvůj popis: \_\_\_\_\_  
\_\_\_\_\_  
\_\_\_\_\_  
\_\_\_\_\_

**GPS souřadnice kaple:** 48.9099303N, 13.7468939E

**Doporučený výchozí bod:** Hliniště

Místo pro turistickou nálepku, razítko nebo Tvůj obrázek:

Jaké bylo počasí:

Datum výletu: \_\_\_\_\_

S kým ses ke kapli vypravil: \_\_\_\_\_

\_\_\_\_\_

\_\_\_\_\_

Odkud jsi ke kapli vyrazil: \_\_\_\_\_

\_\_\_\_\_

Kolik kilometrů jsi zdolal: \_\_\_\_\_

Ke kapli jsi šel, běžel nebo jel na kole: \_\_\_\_\_

\_\_\_\_\_

Jaká krásná místa jsi cestou objevil: \_\_\_\_\_

\_\_\_\_\_

\_\_\_\_\_

\_\_\_\_\_

Co Tě cestou ke kapli zaujalo: \_\_\_\_\_

\_\_\_\_\_

\_\_\_\_\_



Zde je místo pro Tvé fotky a obrázky:

Kudy vedla trasa Tvého výletu: \_\_\_\_\_

\_\_\_\_\_  
\_\_\_\_\_  
\_\_\_\_\_

Co Tě na výletě nejvíce pobavilo: \_\_\_\_\_


\_\_\_\_\_  
\_\_\_\_\_

Co z výletu nechceš zapomenout: \_\_\_\_\_

\_\_\_\_\_  
\_\_\_\_\_  
\_\_\_\_\_

Zde je prostor pro vzkazy od Tvých spoluvýletníků:

Jak moc se Ti kaple líbila?



Máš v plánu se na místo vrátit?

ANO - NE

Co se Ti u kaple nejvíce líbilo: \_\_\_\_\_

-----

-----

-----

-----

-----

-----

# Mariánská kaple

Tvůj popis: \_\_\_\_\_  
\_\_\_\_\_  
\_\_\_\_\_  
\_\_\_\_\_

**GPS souřadnice kaple:** 48.9121628N, 13.7164917E

**Doporučený výchozí bod:** Strážný

Místo pro turistickou nálepku, razítko nebo Tvůj obrázek:

Jaké bylo počasí:

Datum výletu: \_\_\_\_\_

S kým ses ke kapli vypravil: \_\_\_\_\_

\_\_\_\_\_

\_\_\_\_\_

Odkud jsi ke kapli vyrazil: \_\_\_\_\_

\_\_\_\_\_

Kolik kilometrů jsi zdolal: \_\_\_\_\_

Ke kapli jsi šel, běžel nebo jel na kole: \_\_\_\_\_

\_\_\_\_\_

Jaká krásná místa jsi cestou objevil: \_\_\_\_\_

\_\_\_\_\_

\_\_\_\_\_

\_\_\_\_\_

Co Tě cestou ke kapli zaujalo: \_\_\_\_\_

\_\_\_\_\_

\_\_\_\_\_

Zde je místo pro Tvé fotky a obrázky:

Kudy vedla trasa Tvého výletu: \_\_\_\_\_

\_\_\_\_\_  
\_\_\_\_\_  
\_\_\_\_\_

Co Tě na výletě nejvíce pobavilo: \_\_\_\_\_

\_\_\_\_\_  
\_\_\_\_\_

Co z výletu nechceš zapomenout: \_\_\_\_\_

\_\_\_\_\_  
\_\_\_\_\_  
\_\_\_\_\_

Zde je prostor pro vzkazy od Tvých spoluvýletníků:

Jak moc se Ti kaple líbila?



Máš v plánu se na místo vrátit?

ANO - NE

Co se Ti u kaple nejvíce líbilo: \_\_\_\_\_

-----

-----

-----

-----

-----

-----

# Kaple

Tvůj popis: \_\_\_\_\_  
\_\_\_\_\_  
\_\_\_\_\_  
\_\_\_\_\_

**GPS souřadnice kaple:** 49.0684592N, 13.6841842E

**Doporučený výchozí bod:** Zdíkov

Místo pro turistickou nálepku, razítko nebo Tvůj obrázek:

Jaké bylo počasí:

Datum výletu: \_\_\_\_\_

S kým ses ke kapli vypravil: \_\_\_\_\_

\_\_\_\_\_

\_\_\_\_\_

Odkud jsi ke kapli vyrazil: \_\_\_\_\_

\_\_\_\_\_

Kolik kilometrů jsi zdolal: \_\_\_\_\_

Ke kapli jsi šel, běžel nebo jel na kole: \_\_\_\_\_

\_\_\_\_\_

Jaká krásná místa jsi cestou objevil: \_\_\_\_\_

\_\_\_\_\_

\_\_\_\_\_

\_\_\_\_\_

Co Tě cestou ke kapli zaujalo: \_\_\_\_\_

\_\_\_\_\_

\_\_\_\_\_



Zde je místo pro Tvé fotky a obrázky:

Kudy vedla trasa Tvého výletu: \_\_\_\_\_

\_\_\_\_\_  
\_\_\_\_\_  
\_\_\_\_\_

Co Tě na výletě nejvíce pobavilo: \_\_\_\_\_


\_\_\_\_\_  
\_\_\_\_\_

Co z výletu nechceš zapomenout: \_\_\_\_\_

\_\_\_\_\_  
\_\_\_\_\_  
\_\_\_\_\_

Zde je prostor pro vzkazy od Tvých spoluvýletníků:

Jak moc se Ti kaple líbila?



Máš v plánu se na místo vrátit?

ANO - NE

Co se Ti u kaple nejvíce líbilo: \_\_\_\_\_

\_\_\_\_\_

\_\_\_\_\_

\_\_\_\_\_

\_\_\_\_\_

\_\_\_\_\_

\_\_\_\_\_

# Kaple

Tvůj popis: \_\_\_\_\_  
\_\_\_\_\_  
\_\_\_\_\_  
\_\_\_\_\_

**GPS souřadnice kaple:** 49.0490142N, 13.5528353E

**Doporučený výchozí bod:** Horská Kvilda

Místo pro turistickou nálepku, razítko nebo Tvůj obrázek:

Jaké bylo počasí:

Datum výletu: \_\_\_\_\_

S kým ses ke kapli vypravil: \_\_\_\_\_

\_\_\_\_\_

\_\_\_\_\_

Odkud jsi ke kapli vyrazil: \_\_\_\_\_

\_\_\_\_\_

Kolik kilometrů jsi zdolal: \_\_\_\_\_

Ke kapli jsi šel, běžel nebo jel na kole: \_\_\_\_\_

\_\_\_\_\_

Jaká krásná místa jsi cestou objevil: \_\_\_\_\_

\_\_\_\_\_

\_\_\_\_\_

\_\_\_\_\_

Co Tě cestou ke kapli zaujalo: \_\_\_\_\_

\_\_\_\_\_

\_\_\_\_\_

Zde je místo pro Tvé fotky a obrázky:

Kudy vedla trasa Tvého výletu: \_\_\_\_\_

\_\_\_\_\_  
\_\_\_\_\_  
\_\_\_\_\_

Co Tě na výletě nejvíce pobavilo: \_\_\_\_\_

\_\_\_\_\_  
\_\_\_\_\_

Co z výletu nechceš zapomenout: \_\_\_\_\_

\_\_\_\_\_  
\_\_\_\_\_  
\_\_\_\_\_

Zde je prostor pro vzkazy od Tvých spoluvýletníků:

Jak moc se Ti kaple líbila?



Máš v plánu se na místo vrátit?

ANO - NE

Co se Ti u kaple nejvíce líbilo: \_\_\_\_\_

-----

-----

-----

-----

-----

-----

# Kaple Panny Marie Pomocné

Původní dřevěná kaplička kdysi sloužila horníkům, kteří zde od 14. století těžili zlato. Zbytky štol po dolování nedaleko kapličky patřily k dolu sv. Panny Doroty, u kapličky se horníci před sestupem do hlubin země modlili za ochranu svých životů i za nalezení zlatých žil. Na místě zchátralé dřevěné kapličky byla později vystavěna nová kamenná, zasvěcená Panně Marii Pomocné. Ta zde stála až do 50. let minulého století, kdy toto území pohltil vojenský výcvikový prostor. Nově postavená kaplička z kamene je dílem dobrovolníků, byla dokončena v roce 2011.

**GPS souřadnice kaple:** 49.1213967N, 13.4791989E

**Doporučený výchozí bod:** Jelenov nebo Rejštejn

Místo pro turistickou nálepku, razítko nebo Tvůj obrázek:

Jaké bylo počasí:

Datum výletu: \_\_\_\_\_

S kým ses ke kapli vypravil: \_\_\_\_\_

\_\_\_\_\_

\_\_\_\_\_

Odkud jsi ke kapli vyrazil: \_\_\_\_\_

\_\_\_\_\_

Kolik kilometrů jsi zdolal: \_\_\_\_\_

Ke kapli jsi šel, běžel nebo jel na kole: \_\_\_\_\_

\_\_\_\_\_

Jaká krásná místa jsi cestou objevil: \_\_\_\_\_

\_\_\_\_\_

\_\_\_\_\_

\_\_\_\_\_

Co Tě cestou ke kapli zaujalo: \_\_\_\_\_

\_\_\_\_\_

\_\_\_\_\_



Zde je místo pro Tvé fotky a obrázky:

Kudy vedla trasa Tvého výletu: \_\_\_\_\_

-----  
-----  
-----

Co Tě na výletě nejvíce pobavilo: \_\_\_\_\_


-----  
-----

Co z výletu nechceš zapomenout: \_\_\_\_\_

-----  
-----  
-----

Zde je prostor pro vzkazy od Tvých spoluvýletníků:

Jak moc se Ti kaple líbila?



Máš v plánu se na místo vrátit?

ANO - NE

Co se Ti u kaple nejvíce líbilo: \_\_\_\_\_

-----

-----

-----

-----

-----

-----

# Městečka

Na Šumavě a kolem Lipna je člověče tolik krásných městeček a vesniček, že by byla škoda, abych Ti některé z nich neukázal. Pevně věřím, že se Ti v městečkách a obcích bude líbit a zapíšeš si do mne člověče mnoho krásných vzpomínek a zajímavých poznatků.





# Lipno nad Vltavou

Lipno nad Vltavou je jihočeská obec, ležící poblíž hráze na levém břehu údolní nádrže Lipno na řece Vltavě. Nachází se v Lučské hornatině. Katastr obce se rozkládá výhradně na levém břehu nádrže a řeky Vltavy. Obec se skládá ze dvou částí, vlastního Lipna nad Vltavou a vesnice Slupečné. Žije zde 656 obyvatel.

**GPS souřadnice městečka:** 48.6393231N, 14.2293250E

Místo pro turistickou nálepku, razítko nebo Tvůj obrázek:

Jaké bylo počasí:

Datum výletu: \_\_\_\_\_

S kým ses do městečka vypravil: \_\_\_\_\_

\_\_\_\_\_

\_\_\_\_\_

Odkud jsi do městečka vyrazil: \_\_\_\_\_

\_\_\_\_\_

Kolik kilometrů jsi zdolal: \_\_\_\_\_

Do městečka jsi šel, běžel nebo jel na kole: \_\_\_\_\_

\_\_\_\_\_

Jaká krásná místa jsi v městečku objevil: \_\_\_\_\_

\_\_\_\_\_

\_\_\_\_\_

\_\_\_\_\_

Co Tě cestou do městečka zaujalo: \_\_\_\_\_

\_\_\_\_\_

\_\_\_\_\_

Zde je místo pro Tvé fotky a obrázky:

Kudy vedla trasa Tvého výletu: \_\_\_\_\_

\_\_\_\_\_  
\_\_\_\_\_  
\_\_\_\_\_

Co Tě na výletě nejvíce pobavilo: \_\_\_\_\_

\_\_\_\_\_  
\_\_\_\_\_

Co z výletu nechceš zapomenout: \_\_\_\_\_

\_\_\_\_\_  
\_\_\_\_\_  
\_\_\_\_\_

Zde je prostor pro vzkazy od Tvých spoluvýletníků:

Jak moc se Ti v městečku líbilo?



Máš v plánu se do městečka vrátit?

ANO - NE

Co se Ti v městečku nejvíce líbilo: \_\_\_\_\_

-----

-----

-----

-----

-----

-----



# Frymburk

Frymburk je městys v Jihočeském kraji v okrese Český Krumlov. Katastrální území obce má rozlohu 54,07 km<sup>2</sup>. Žije zde 1321 obyvatel. Frymburk náleží do správního obvodu obce s pověřeným obecním úřadem Horní Planá.

**GPS souřadnice městečka:** 48.6609400N, 14.1656364E

Místo pro turistickou nálepku, razítko nebo Tvůj obrázek:

Jaké bylo počasí:

Datum výletu: \_\_\_\_\_

S kým ses do městečka vypravil: \_\_\_\_\_

\_\_\_\_\_

\_\_\_\_\_

Odkud jsi do městečka vyrazil: \_\_\_\_\_

\_\_\_\_\_

Kolik kilometrů jsi zdolal: \_\_\_\_\_

Do městečka jsi šel, běžel nebo jel na kole: \_\_\_\_\_

\_\_\_\_\_

Jaká krásná místa jsi v městečku objevil: \_\_\_\_\_

\_\_\_\_\_

\_\_\_\_\_

\_\_\_\_\_

Co Tě cestou do městečka zaujalo: \_\_\_\_\_

\_\_\_\_\_

\_\_\_\_\_

Zde je místo pro Tvé fotky a obrázky:

Kudy vedla trasa Tvého výletu: \_\_\_\_\_

\_\_\_\_\_  
\_\_\_\_\_  
\_\_\_\_\_

Co Tě na výletě nejvíce pobavilo: \_\_\_\_\_

\_\_\_\_\_  
\_\_\_\_\_

Co z výletu nechceš zapomenout: \_\_\_\_\_

\_\_\_\_\_  
\_\_\_\_\_  
\_\_\_\_\_

Zde je prostor pro vzkazy od Tvých spoluvýletníků:

Jak moc se Ti v městečku líbilo?



Máš v plánu se do městečka vrátit?

ANO - NE

Co se Ti v městečku nejvíce líbilo: \_\_\_\_\_

-----

-----

-----

-----

-----

-----

# Vyšší Brod

Vyšší Brod je město v jižních Čechách. Leží na řece Vltavě na nejvýchodnější výspě Šumavy. Je nejjižnějším městem ČR a i nejjižnější obcí ČR - nejjižněji položený bod se nachází v katastru místní části Dolní Drkolná.

**GPS souřadnice městečka:** 48.6159789N, 14.3118250E

Místo pro turistickou nálepku, razítko nebo Tvůj obrázek:

Jaké bylo počasí:

Datum výletu: \_\_\_\_\_

S kým ses do městečka vypravil: \_\_\_\_\_

\_\_\_\_\_

\_\_\_\_\_

Odkud jsi do městečka vyrazil: \_\_\_\_\_

\_\_\_\_\_

Kolik kilometrů jsi zdolal: \_\_\_\_\_

Do městečka jsi šel, běžel nebo jel na kole: \_\_\_\_\_

\_\_\_\_\_

Jaká krásná místa jsi v městečku objevil: \_\_\_\_\_

\_\_\_\_\_

\_\_\_\_\_

\_\_\_\_\_

Co Tě cestou do městečka zaujalo: \_\_\_\_\_

\_\_\_\_\_

\_\_\_\_\_

Zde je místo pro Tvé fotky a obrázky:

Kudy vedla trasa Tvého výletu: \_\_\_\_\_

\_\_\_\_\_  
\_\_\_\_\_  
\_\_\_\_\_

Co Tě na výletě nejvíce pobavilo: \_\_\_\_\_

\_\_\_\_\_  
\_\_\_\_\_

Co z výletu nechceš zapomenout: \_\_\_\_\_

\_\_\_\_\_  
\_\_\_\_\_  
\_\_\_\_\_

Zde je prostor pro vzkazy od Tvých spoluvýletníků:

Jak moc se Ti v městečku líbilo?



Máš v plánu se do městečka vrátit?

ANO - NE

Co se Ti v městečku nejvíce líbilo: \_\_\_\_\_

-----

-----

-----

-----

-----

-----



# Přední Výtoň

Obec Přední Výtoň se nachází v okrese Český Krumlov, kraj Jihočeský, na pravém břehu vodní nádrže Lipno. Území Přední Výtoně sahá až po státní hranici s Rakouskem. Obec se nachází v nadmořské výšce 755 m n. m. na pravém břehu Lipenské přehrady, která byla vybudována jako součást tzv. vltavské kaskády v letech 1952-1959.

**GPS souřadnice městečka:** 48.6311406N, 14.1644950E

Místo pro turistickou nálepku, razítko nebo Tvůj obrázek:

Jaké bylo počasí:

Datum výletu: \_\_\_\_\_

S kým ses do městečka vypravil: \_\_\_\_\_

\_\_\_\_\_

\_\_\_\_\_

Odkud jsi do městečka vyrazil: \_\_\_\_\_

\_\_\_\_\_

Kolik kilometrů jsi zdolal: \_\_\_\_\_

Do městečka jsi šel, běžel nebo jel na kole: \_\_\_\_\_

\_\_\_\_\_

Jaká krásná místa jsi v městečku objevil: \_\_\_\_\_

\_\_\_\_\_

\_\_\_\_\_

\_\_\_\_\_

Co Tě cestou do městečka zaujalo: \_\_\_\_\_

\_\_\_\_\_

\_\_\_\_\_

Zde je místo pro Tvé fotky a obrázky:

Kudy vedla trasa Tvého výletu: \_\_\_\_\_

\_\_\_\_\_  
\_\_\_\_\_  
\_\_\_\_\_

Co Tě na výletě nejvíce pobavilo: \_\_\_\_\_

\_\_\_\_\_  
\_\_\_\_\_

Co z výletu nechceš zapomenout: \_\_\_\_\_

\_\_\_\_\_  
\_\_\_\_\_  
\_\_\_\_\_

Zde je prostor pro vzkazy od Tvých spoluvýletníků:

Jak moc se Ti v městečku líbilo?



Máš v plánu se do městečka vrátit?

ANO - NE

Co se Ti v městečku nejvíce líbilo: \_\_\_\_\_

-----

-----

-----

-----

-----

-----

# Volary

Volary se nacházejí na území CHKO Šumava a při hranici NP Šumava. Městská zástavba je situována do kotliny severně od řeky Teplé Vltavy podél Volarského potoka.

Ve Volarech Tě člověče čeká mnoho krásných stavení. Byť se městečko na první pohled nezdá, jeho prohlídka Ti zabere mnoho času.

**GPS souřadnice městečka:** 49.2945444N, 14.2256061E

Místo pro turistickou nálepku, razítko nebo Tvůj obrázek:

Jaké bylo počasí:

Datum výletu: \_\_\_\_\_

S kým ses do městečka vypravil: \_\_\_\_\_

\_\_\_\_\_

\_\_\_\_\_

Odkud jsi do městečka vyrazil: \_\_\_\_\_

\_\_\_\_\_

Kolik kilometrů jsi zdolal: \_\_\_\_\_

Do městečka jsi šel, běžel nebo jel na kole: \_\_\_\_\_

\_\_\_\_\_

Jaká krásná místa jsi v městečku objevil: \_\_\_\_\_

\_\_\_\_\_

\_\_\_\_\_

\_\_\_\_\_

Co Tě cestou do městečka zaujalo: \_\_\_\_\_

\_\_\_\_\_

\_\_\_\_\_

Zde je místo pro Tvé fotky a obrázky:

Kudy vedla trasa Tvého výletu: \_\_\_\_\_

\_\_\_\_\_  
\_\_\_\_\_  
\_\_\_\_\_

Co Tě na výletě nejvíce pobavilo: \_\_\_\_\_

\_\_\_\_\_  
\_\_\_\_\_

Co z výletu nechceš zapomenout: \_\_\_\_\_

\_\_\_\_\_  
\_\_\_\_\_  
\_\_\_\_\_

Zde je prostor pro vzkazy od Tvých spoluvýletníků:

Jak moc se Ti v městečku líbilo?



Máš v plánu se do městečka vrátit?

ANO - NE

Co se Ti v městečku nejvíce líbilo: \_\_\_\_\_

-----

-----

-----

-----


-----

-----



# Skalní útvary

Nakonec Tě člověče zavedu ke skalním útvarům. Z některých na Tebe dýchne tajemno, z jiných se Ti zatají dech. Mnohé skalní útvary najdeš na vrcholcích hor, kam Tě zavádím v jiné kapitole. Až budeš mít vybraná místa, na která se chceš vydat, koukni pro jistotu i do dalších kapitol. Nebo zdolávej cíl za cílem a na některá místa se vrátíš. Což ostatně nevadí. Místa to jsou krásná a byla by škoda navštívit je pouze jednou.





# Čertovo kopyto

Skála bývá nazývána Čertovo kopyto nebo také Cikánský hrad. Název kopyto je odvozeno podle vrchního kamene. Název Cikánský hrad se pak zřejmě váže k loupežníkovi Godošovi.

**GPS souřadnice místa:** 48.6274269N, 14.2323169E

**Doporučený výchozí bod:** Lipno nad Vltavou

Místo pro turistickou nálepku, razítko nebo Tvůj obrázek:

Jaké bylo počasí:

Datum výletu: \_\_\_\_\_

S kým ses na místo vypravil: \_\_\_\_\_

\_\_\_\_\_

\_\_\_\_\_

Odkud jsi na místo vyrazil: \_\_\_\_\_

\_\_\_\_\_

Kolik kilometrů jsi zdolal: \_\_\_\_\_

Na místo jsi šel, běžel nebo jel na kole: \_\_\_\_\_

\_\_\_\_\_

Jaká krásná místa jsi cestou objevil: \_\_\_\_\_

\_\_\_\_\_

\_\_\_\_\_

\_\_\_\_\_

Co Tě cestou na místo zaujalo: \_\_\_\_\_

\_\_\_\_\_

\_\_\_\_\_

Zde je místo pro Tvé fotky a obrázky:

Kudy vedla trasa Tvého výletu: \_\_\_\_\_

\_\_\_\_\_  
\_\_\_\_\_  
\_\_\_\_\_

Co Tě na výletě nejvíce pobavilo: \_\_\_\_\_


\_\_\_\_\_  
\_\_\_\_\_

Co z výletu si chceš za každou cenu zapamatovat: \_\_\_\_\_

\_\_\_\_\_  
\_\_\_\_\_  
\_\_\_\_\_

Zde je prostor pro vzkazy od Tvých spoluvýletníků:

Jak moc se Ti na místě líbilo?



Jak náročné bylo místo najít?



Máš v plánu se na místo vrátit?

ANO - NE

Co se Ti na místě nejvíce líbilo: \_\_\_\_\_

\_\_\_\_\_

\_\_\_\_\_

# Godošova poustevna

Godoš původně patřil mezi cikánskou bandu, která loupila v okolí. Po rozprášení bandy se zachránil a našel úkryt ve vesnici. Později se oženil a několik let se se svou ženou živili jako podomní prodávající. Po smrti manželky odešel, ale na sklonku života se vrátil zpět na Šumavu a přes léto přebýval ve skalní poustevně.

**GPS souřadnice místa:** 48.6275631N, 14.2406853E

**Doporučený výchozí bod:** Lipno nad Vltavou

Místo pro turistickou nálepku, razítko nebo Tvůj obrázek:

Jaké bylo počasí:

Datum výletu: \_\_\_\_\_

S kým ses na místo vypravil: \_\_\_\_\_

\_\_\_\_\_

\_\_\_\_\_

Odkud jsi na místo vyrazil: \_\_\_\_\_

\_\_\_\_\_

Kolik kilometrů jsi zdolal: \_\_\_\_\_

Na místo jsi šel, běžel nebo jel na kole: \_\_\_\_\_

\_\_\_\_\_

Jaká krásná místa jsi cestou objevil: \_\_\_\_\_

\_\_\_\_\_

\_\_\_\_\_

\_\_\_\_\_

Co Tě cestou na místo zaujalo: \_\_\_\_\_

\_\_\_\_\_

\_\_\_\_\_



Zde je místo pro Tvé fotky a obrázky:

Kudy vedla trasa Tvého výletu: \_\_\_\_\_

\_\_\_\_\_  
\_\_\_\_\_  
\_\_\_\_\_

Co Tě na výletě nejvíce pobavilo: \_\_\_\_\_

\_\_\_\_\_  
\_\_\_\_\_

Co z výletu si chceš za každou cenu zapamatovat: \_\_\_\_\_

\_\_\_\_\_  
\_\_\_\_\_  
\_\_\_\_\_

Zde je prostor pro vzkazy od Tvých spoluvýletníků:

Jak moc se Ti na místě líbilo?



Jak náročné bylo místo najít?



Máš v plánu se na místo vrátit?

ANO - NE

Co se Ti na místě nejvíce líbilo: \_\_\_\_\_

\_\_\_\_\_

\_\_\_\_\_

# Jezerní stěna

Jezerní stěna se nachází na jihozápadní straně Plešného jezera. Je 260 m vysoká a zvedá se od hladiny až téměř pod vrchol nejvyšší hory na české straně Šumavy Plechého. Tvoří ji obnažené skály a suťové proudy.

**GPS souřadnice místa:** 48.7738644N, 13.8598539E

**Doporučený výchozí bod:** Nová Pec

Místo pro turistickou nálepku, razítko nebo Tvůj obrázek:

Jaké bylo počasí:

Datum výletu: \_\_\_\_\_

S kým ses na místo vypravil: \_\_\_\_\_

\_\_\_\_\_

\_\_\_\_\_

Odkud jsi na místo vyrazil: \_\_\_\_\_

\_\_\_\_\_

Kolik kilometrů jsi zdolal: \_\_\_\_\_

Na místo jsi šel, běžel nebo jel na kole: \_\_\_\_\_

\_\_\_\_\_

Jaká krásná místa jsi cestou objevil: \_\_\_\_\_

\_\_\_\_\_

\_\_\_\_\_

\_\_\_\_\_

Co Tě cestou na místo zaujalo: \_\_\_\_\_

\_\_\_\_\_

\_\_\_\_\_

Zde je místo pro Tvé fotky a obrázky:

Kudy vedla trasa Tvého výletu: \_\_\_\_\_

\_\_\_\_\_  
\_\_\_\_\_  
\_\_\_\_\_

Co Tě na výletě nejvíce pobavilo: \_\_\_\_\_


\_\_\_\_\_  
\_\_\_\_\_

Co z výletu si chceš za každou cenu zapamatovat: \_\_\_\_\_

\_\_\_\_\_  
\_\_\_\_\_  
\_\_\_\_\_

Zde je prostor pro vzkazy od Tvých spoluvýletníků:

Jak moc se Ti na místě líbilo?



Jak náročné bylo místo najít?



Máš v plánu se na místo vrátit?

ANO - NE

Co se Ti na místě nejvíce líbilo: \_\_\_\_\_

\_\_\_\_\_  
\_\_\_\_\_

# Větrná skála

Větrnou skálu najdeš člověče hned vedle cesty. Když budeš mít bystré oči, možná najdeš i zajímavý, ale malý, reliéf.

**GPS souřadnice místa:** 48.9469236N, 13.6723578E

**Doporučený výchozí bod:** Polka

Místo pro turistickou nálepku, razítko nebo Tvůj obrázek:

Jaké bylo počasí:

Datum výletu: \_\_\_\_\_

S kým ses na místo vypravil: \_\_\_\_\_

\_\_\_\_\_

\_\_\_\_\_

Odkud jsi na místo vyrazil: \_\_\_\_\_

\_\_\_\_\_

Kolik kilometrů jsi zdolal: \_\_\_\_\_

Na místo jsi šel, běžel nebo jel na kole: \_\_\_\_\_

\_\_\_\_\_

Jaká krásná místa jsi cestou objevil: \_\_\_\_\_

\_\_\_\_\_

\_\_\_\_\_

\_\_\_\_\_

Co Tě cestou na místo zaujalo: \_\_\_\_\_

\_\_\_\_\_

\_\_\_\_\_



Zde je místo pro Tvé fotky a obrázky:

Kudy vedla trasa Tvého výletu: \_\_\_\_\_

\_\_\_\_\_  
\_\_\_\_\_  
\_\_\_\_\_

Co Tě na výletě nejvíce pobavilo: \_\_\_\_\_

\_\_\_\_\_  
\_\_\_\_\_

Co z výletu si chceš za každou cenu zapamatovat: \_\_\_\_\_

\_\_\_\_\_  
\_\_\_\_\_  
\_\_\_\_\_

Zde je prostor pro vzkazy od Tvých spoluvýletníků:

Jak moc se Ti na místě líbilo?



Jak náročné bylo místo najít?



Máš v plánu se na místo vrátit?

ANO - NE

Co se Ti na místě nejvíce líbilo: \_\_\_\_\_

\_\_\_\_\_  
\_\_\_\_\_

# Židovské skály

Tvůj popis: \_\_\_\_\_  
\_\_\_\_\_  
\_\_\_\_\_

**GPS souřadnice místa:** 48.9943025N, 13.4270125E

**Doporučený výchozí bod:** Modrava

Místo pro turistickou nálepku, razítko nebo Tvůj obrázek:

Jaké bylo počasí:

Datum výletu: \_\_\_\_\_

S kým ses na místo vypravil: \_\_\_\_\_

\_\_\_\_\_

\_\_\_\_\_

Odkud jsi na místo vyrazil: \_\_\_\_\_

\_\_\_\_\_

Kolik kilometrů jsi zdolal: \_\_\_\_\_

Na místo jsi šel, běžel nebo jel na kole: \_\_\_\_\_

\_\_\_\_\_

Jaká krásná místa jsi cestou objevil: \_\_\_\_\_

\_\_\_\_\_

\_\_\_\_\_

\_\_\_\_\_

Co Tě cestou na místo zaujalo: \_\_\_\_\_

\_\_\_\_\_

\_\_\_\_\_

Zde je místo pro Tvé fotky a obrázky:

Kudy vedla trasa Tvého výletu: \_\_\_\_\_

\_\_\_\_\_  
\_\_\_\_\_  
\_\_\_\_\_

Co Tě na výletě nejvíce pobavilo: \_\_\_\_\_


\_\_\_\_\_  
\_\_\_\_\_

Co z výletu si chceš za každou cenu zapamatovat: \_\_\_\_\_

\_\_\_\_\_  
\_\_\_\_\_  
\_\_\_\_\_

Zde je prostor pro vzkazy od Tvých spoluvýletníků:

Jak moc se Ti na místě líbilo?



Jak náročné bylo místo najít?



Máš v plánu se na místo vrátit?

ANO - NE

Co se Ti na místě nejvíce líbilo: \_\_\_\_\_

\_\_\_\_\_  
\_\_\_\_\_

# Klostermannova skála

Klostermannova skála se nachází na naučné stezce Churáňov. Jedná se o tzv. mrazový srub, čili skalní útvar vzniklý působením vody a mrazu na sklonku doby ledové.

**GPS souřadnice místa:** 49.0831039N, 13.6353914E

**Doporučený výchozí bod:** Zadov

Místo pro turistickou nálepku, razítko nebo Tvůj obrázek:

Jaké bylo počasí:

Datum výletu: \_\_\_\_\_

S kým ses na místo vypravil: \_\_\_\_\_

\_\_\_\_\_

\_\_\_\_\_

Odkud jsi na místo vyrazil: \_\_\_\_\_

\_\_\_\_\_

Kolik kilometrů jsi zdolal: \_\_\_\_\_

Na místo jsi šel, běžel nebo jel na kole: \_\_\_\_\_

\_\_\_\_\_

Jaká krásná místa jsi cestou objevil: \_\_\_\_\_

\_\_\_\_\_

\_\_\_\_\_

\_\_\_\_\_

Co Tě cestou na místo zaujalo: \_\_\_\_\_

\_\_\_\_\_

\_\_\_\_\_



Zde je místo pro Tvé fotky a obrázky:

Kudy vedla trasa Tvého výletu: \_\_\_\_\_

\_\_\_\_\_  
\_\_\_\_\_  
\_\_\_\_\_

Co Tě na výletě nejvíce pobavilo: \_\_\_\_\_

\_\_\_\_\_  
\_\_\_\_\_

Co z výletu si chceš za každou cenu zapamatovat: \_\_\_\_\_

\_\_\_\_\_  
\_\_\_\_\_  
\_\_\_\_\_

Zde je prostor pro vzkazy od Tvých spoluvýletníků:

Jak moc se Ti na místě líbilo?



Jak náročné bylo místo najít?



Máš v plánu se na místo vrátit?

ANO - NE

Co se Ti na místě nejvíce líbilo: \_\_\_\_\_

\_\_\_\_\_  
\_\_\_\_\_

# Vintířova skála

Po náročném výstupu na Vintířovu skálu budeš člověče odměněn výhledem na údolí řeky Otavy, na pohraniční hory a do vnitrozemí až k Brdům. Jméno skála dostala podle německého benediktského mnicha, který se usadil pod vrchem Březník v poustevně a 9. 10. 1045 zde také zemřel. Dnes na tomto místě stojí kaplička nesoucí jeho jméno.

**GPS souřadnice místa:** 49.1509358N, 13.4243542E

**Doporučený výchozí bod:** Dobrá voda

Místo pro turistickou nálepku, razítko nebo Tvůj obrázek:

Jaké bylo počasí:

Datum výletu: \_\_\_\_\_

S kým ses na místo vypravil: \_\_\_\_\_

\_\_\_\_\_

\_\_\_\_\_

Odkud jsi na místo vyrazil: \_\_\_\_\_

\_\_\_\_\_

Kolik kilometrů jsi zdolal: \_\_\_\_\_

Na místo jsi šel, běžel nebo jel na kole: \_\_\_\_\_

\_\_\_\_\_

Jaká krásná místa jsi cestou objevil: \_\_\_\_\_

\_\_\_\_\_

\_\_\_\_\_

\_\_\_\_\_

Co Tě cestou na místo zaujalo: \_\_\_\_\_

\_\_\_\_\_

\_\_\_\_\_

Zde je místo pro Tvé fotky a obrázky:

Kudy vedla trasa Tvého výletu: \_\_\_\_\_

\_\_\_\_\_  
\_\_\_\_\_  
\_\_\_\_\_

Co Tě na výletě nejvíce pobavilo: \_\_\_\_\_


\_\_\_\_\_  
\_\_\_\_\_

Co z výletu si chceš za každou cenu zapamatovat: \_\_\_\_\_

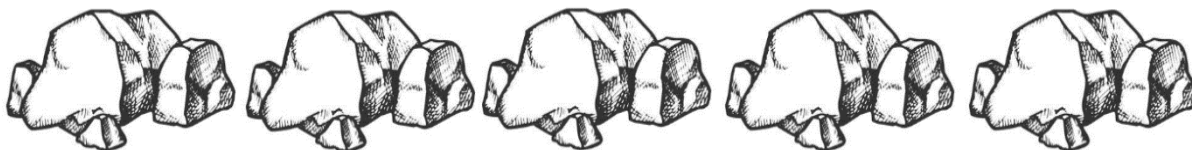
\_\_\_\_\_  
\_\_\_\_\_  
\_\_\_\_\_

Zde je prostor pro vzkazy od Tvých spoluvýletníků:

Jak moc se Ti na místě líbilo?



Jak náročné bylo místo najít?



Máš v plánu se na místo vrátit?

ANO - NE

Co se Ti na místě nejvíce líbilo: \_\_\_\_\_

\_\_\_\_\_  
\_\_\_\_\_

# Boží skalka

Boží skalka není člověče obyčejná skalka. Boží skalka jsou obnovená Boží muka na skalce u cesty ze Špičáckého sedla k Černému jezeru. Byla opravena do podoby z konce 2. světové války.

**GPS souřadnice místa:** 49.1848167N, 13.2008750E

**Doporučený výchozí bod:** Špičák

Místo pro turistickou nálepku, razítko nebo Tvůj obrázek:

Jaké bylo počasí:

Datum výletu: \_\_\_\_\_

S kým ses na místo vypravil: \_\_\_\_\_

\_\_\_\_\_

\_\_\_\_\_

Odkud jsi na místo vyrazil: \_\_\_\_\_

\_\_\_\_\_

Kolik kilometrů jsi zdolal: \_\_\_\_\_

Na místo jsi šel, běžel nebo jel na kole: \_\_\_\_\_

\_\_\_\_\_

Jaká krásná místa jsi cestou objevil: \_\_\_\_\_

\_\_\_\_\_

\_\_\_\_\_

\_\_\_\_\_

Co Tě cestou na místo zaujalo: \_\_\_\_\_

\_\_\_\_\_

\_\_\_\_\_



Zde je místo pro Tvé fotky a obrázky:

Kudy vedla trasa Tvého výletu: \_\_\_\_\_

-----  
-----  
-----

Co Tě na výletě nejvíce pobavilo: \_\_\_\_\_

-----  
-----

Co z výletu si chceš za každou cenu zapamatovat: \_\_\_\_\_

-----  
-----  
-----

Zde je prostor pro vzkazy od Tvých spoluvýletníků:

Jak moc se Ti na místě líbilo?



Jak náročné bylo místo najít?



Máš v plánu se na místo vrátit?

ANO - NE

Co se Ti na místě nejvíce líbilo: \_\_\_\_\_

\_\_\_\_\_  
\_\_\_\_\_

# Kámen doteku

Vyhlazený kámen symbolizuje spojení českých a bavorských šumavských obcí ze sdružení "Královský hvozď". Dotýkáte-li se kamene, dotýkáte se tím vlastně hraničního pohoří, společného oběma zemím.

**GPS souřadnice místa:** 49.2304647N, 13.1599092E

**Doporučený výchozí bod:** Kollerův kostel

Místo pro turistickou nálepku, razítko nebo Tvůj obrázek:

Jaké bylo počasí:

Datum výletu: \_\_\_\_\_

S kým ses na místo vypravil: \_\_\_\_\_

\_\_\_\_\_

\_\_\_\_\_

Odkud jsi na místo vyrazil: \_\_\_\_\_

\_\_\_\_\_

Kolik kilometrů jsi zdolal: \_\_\_\_\_

Na místo jsi šel, běžel nebo jel na kole: \_\_\_\_\_

\_\_\_\_\_

Jaká krásná místa jsi cestou objevil: \_\_\_\_\_

\_\_\_\_\_

\_\_\_\_\_

\_\_\_\_\_

Co Tě cestou na místo zaujalo: \_\_\_\_\_

\_\_\_\_\_

\_\_\_\_\_

Zde je místo pro Tvé fotky a obrázky:

Kudy vedla trasa Tvého výletu: \_\_\_\_\_

\_\_\_\_\_  
\_\_\_\_\_  
\_\_\_\_\_

Co Tě na výletě nejvíce pobavilo: \_\_\_\_\_

\_\_\_\_\_  
\_\_\_\_\_

Co z výletu si chceš za každou cenu zapamatovat: \_\_\_\_\_

\_\_\_\_\_  
\_\_\_\_\_  
\_\_\_\_\_

Zde je prostor pro vzkazy od Tvých spoluvýletníků:

Jak moc se Ti na místě líbilo?



Jak náročné bylo místo najít?



Máš v plánu se na místo vrátit?

ANO - NE

Co se Ti na místě nejvíce líbilo: \_\_\_\_\_

\_\_\_\_\_

\_\_\_\_\_

# Gotický portál

Tvůj popis: \_\_\_\_\_  
\_\_\_\_\_  
\_\_\_\_\_

**GPS souřadnice místa:** 48.8127108N, 13.9192314E

**Doporučený výchozí bod:** Jelení

Místo pro turistickou nálepku, razítko nebo Tvůj obrázek:

Jaké bylo počasí:

Datum výletu: \_\_\_\_\_

S kým ses na místo vypravil: \_\_\_\_\_

\_\_\_\_\_

\_\_\_\_\_

Odkud jsi na místo vyrazil: \_\_\_\_\_

\_\_\_\_\_

Kolik kilometrů jsi zdolal: \_\_\_\_\_

Na místo jsi šel, běžel nebo jel na kole: \_\_\_\_\_

\_\_\_\_\_

Jaká krásná místa jsi cestou objevil: \_\_\_\_\_

\_\_\_\_\_

\_\_\_\_\_

\_\_\_\_\_

Co Tě cestou na místo zaujalo: \_\_\_\_\_

\_\_\_\_\_

\_\_\_\_\_



Zde je místo pro Tvé fotky a obrázky:

Kudy vedla trasa Tvého výletu: \_\_\_\_\_

\_\_\_\_\_  
\_\_\_\_\_  
\_\_\_\_\_

Co Tě na výletě nejvíce pobavilo: \_\_\_\_\_

\_\_\_\_\_  
\_\_\_\_\_

Co z výletu si chceš za každou cenu zapamatovat: \_\_\_\_\_

\_\_\_\_\_  
\_\_\_\_\_  
\_\_\_\_\_

Zde je prostor pro vzkazy od Tvých spoluvýletníků:

Jak moc se Ti na místě líbilo?



Jak náročné bylo místo najít?



Máš v plánu se na místo vrátit?

ANO - NE

Co se Ti na místě nejvíce líbilo: \_\_\_\_\_

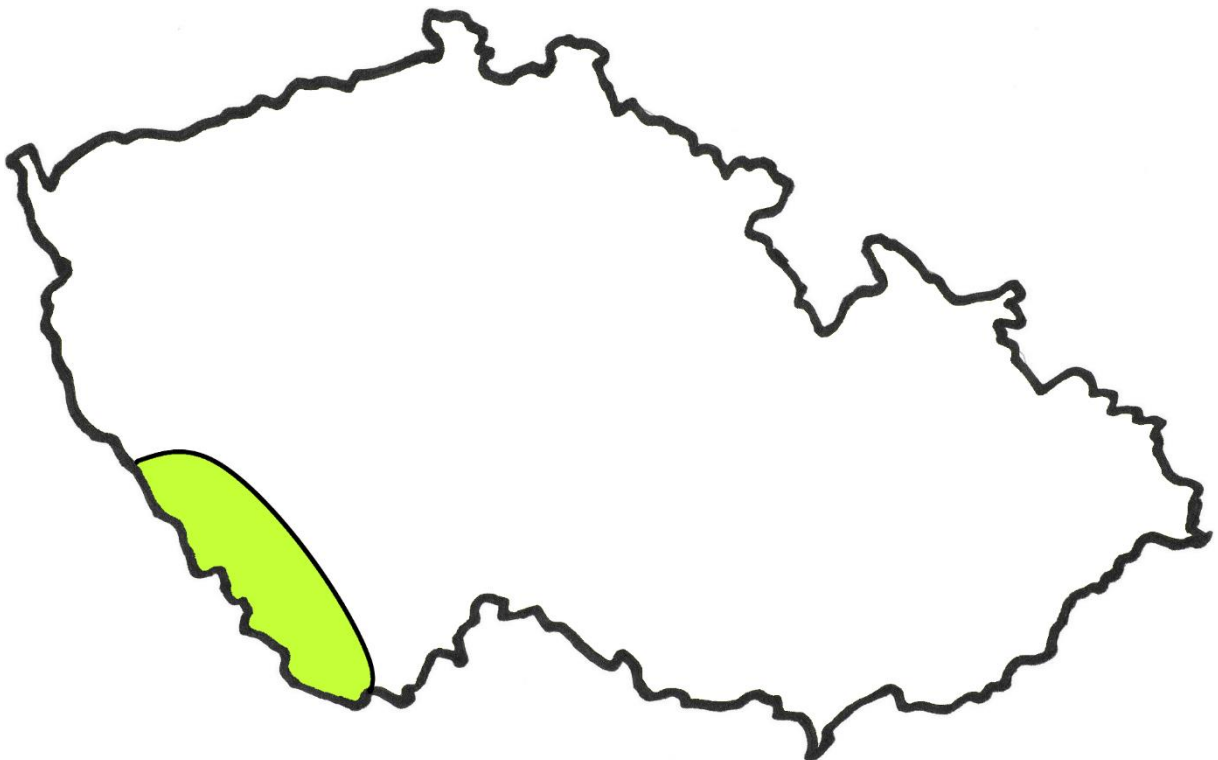
\_\_\_\_\_  
\_\_\_\_\_

Na Šumavě je ještě mnoho míst k vidění, ale není v mých možnostech zavést Tě na všechna hned. Nemusíš se však bát, že bys se mnou o nějaké krásné místo na Šumavě přišel. Určitě budu mít pokračování. Ty tak máš dostatek času na to, abys mě vyplnil.

Myslel sis, že už jsi na mém konci? Tak to mne tedy člověče opravdu neznáš. Dosud jsem Ti ukázal místa podle jmen a seznámil jsem Tě se souřadnicemi. Protože věřím, že jsi vše zvládnul na výbornou, dávám Ti nakonec ještě několik tipů na Tajemný výlet. Kam Tě zavedu, to zjistíš, až když na souřadnice dojdeš. Nebudeš přeci předem v mapě zjišťovat, jakému místu souřadnice patří. To by nebylo vůbec žádné překvapení.

# Tajemný výlet

Neboj se člověče, nezavedu Tě na místa, kde by ses měl bát. Zavedu Tě na místa, která nezapadala do kapitol nebo na místa tak malá, že podle názvu bys je nemusel najít. Podle souřadnic tato místa snadno najdeš. Jen jednu velkou prosbu na Tebe mám. Buď hodně opatrný při hledání cílů. Vezmi si na cestu pevné boty a dlouhé kalhoty. Věř mi, mnohde se Ti budou hodit.





-----

Tvůj popis místa: -----  
-----  
-----  
-----  
-----

**GPS souřadnice místa:** 48.6450178N, 14.1031836E

**Doporučený výchozí bod:** Svatý Tomáš

Místo pro turistickou nálepku, razítko nebo Tvůj obrázek:

Jaké bylo počasí:

Datum výletu: \_\_\_\_\_

S kým ses na místo vypravil: \_\_\_\_\_

\_\_\_\_\_

\_\_\_\_\_

Odkud jsi na místo vyrazil: \_\_\_\_\_

\_\_\_\_\_

Kolik kilometrů jsi zdolal: \_\_\_\_\_

Na místo jsi šel, běžel nebo jel na kole: \_\_\_\_\_

\_\_\_\_\_

Jaká krásná místa jsi cestou objevil: \_\_\_\_\_

\_\_\_\_\_

\_\_\_\_\_

\_\_\_\_\_

Co Tě cestou na místo zaujalo: \_\_\_\_\_

\_\_\_\_\_

\_\_\_\_\_



Zde je místo pro Tvé fotky a obrázky:

Kudy vedla trasa Tvého výletu: \_\_\_\_\_

-----  
-----  
-----

Co Tě na výletě nejvíce pobavilo: \_\_\_\_\_


-----  
-----

Co z výletu nechceš zapomenout: \_\_\_\_\_

-----  
-----

Zde je prostor pro vzkazy od Tvých spoluvýletníků:

Jak moc se Ti na místě líbilo?



Jak náročné bylo místo najít?



Máš v plánu se na místo vrátit?

ANO - NE

Co se Ti na místě nejvíce líbilo: \_\_\_\_\_

\_\_\_\_\_

\_\_\_\_\_

-----

Tvůj popis místa: -----  
-----  
-----  
-----  
-----

**GPS souřadnice místa:** 48.6396361N, 14.1761367E

**Doporučený výchozí bod:** Frymburk

Místo pro turistickou nálepku, razítko nebo Tvůj obrázek:

Jaké bylo počasí:

Datum výletu: \_\_\_\_\_

S kým ses na místo vypravil: \_\_\_\_\_

\_\_\_\_\_

\_\_\_\_\_

Odkud jsi na místo vyrazil: \_\_\_\_\_

\_\_\_\_\_

Kolik kilometrů jsi zdolal: \_\_\_\_\_

Na místo jsi šel, běžel nebo jel na kole: \_\_\_\_\_

\_\_\_\_\_

Jaká krásná místa jsi cestou objevil: \_\_\_\_\_

\_\_\_\_\_

\_\_\_\_\_

\_\_\_\_\_

Co Tě cestou na místo zaujalo: \_\_\_\_\_

\_\_\_\_\_

\_\_\_\_\_

Zde je místo pro Tvé fotky a obrázky:

Kudy vedla trasa Tvého výletu: \_\_\_\_\_

-----  
-----  
-----

Co Tě na výletě nejvíce pobavilo: \_\_\_\_\_


-----  
-----

Co z výletu nechceš zapomenout: \_\_\_\_\_

-----  
-----

Zde je prostor pro vzkazy od Tvých spoluvýletníků:

Jak moc se Ti na místě líbilo?



Jak náročné bylo místo najít?



Máš v plánu se na místo vrátit?

ANO - NE

Co se Ti na místě nejvíce líbilo: \_\_\_\_\_

\_\_\_\_\_

\_\_\_\_\_



Tvůj popis místa: \_\_\_\_\_

\_\_\_\_\_

\_\_\_\_\_

\_\_\_\_\_

\_\_\_\_\_

**GPS souřadnice místa:** 48.6921761N, 14.0729400E

**Doporučený výchozí bod:** Dolní Vltavice

Místo pro turistickou nálepku, razítko nebo Tvůj obrázek:

Jaké bylo počasí:

Datum výletu: \_\_\_\_\_

S kým ses na místo vypravil: \_\_\_\_\_

\_\_\_\_\_

\_\_\_\_\_

Odkud jsi na místo vyrazil: \_\_\_\_\_

\_\_\_\_\_

Kolik kilometrů jsi zdolal: \_\_\_\_\_

Na místo jsi šel, běžel nebo jel na kole: \_\_\_\_\_

\_\_\_\_\_

Jaká krásná místa jsi cestou objevil: \_\_\_\_\_

\_\_\_\_\_

\_\_\_\_\_

\_\_\_\_\_

Co Tě cestou na místo zaujalo: \_\_\_\_\_

\_\_\_\_\_

\_\_\_\_\_



Zde je místo pro Tvé fotky a obrázky:

Kudy vedla trasa Tvého výletu: \_\_\_\_\_

-----  
-----  
-----

Co Tě na výletě nejvíce pobavilo: \_\_\_\_\_


-----  
-----

Co z výletu nechceš zapomenout: \_\_\_\_\_

-----  
-----

Zde je prostor pro vzkazy od Tvých spoluvýletníků:

Jak moc se Ti na místě líbilo?



Jak náročné bylo místo najít?



Máš v plánu se na místo vrátit?

ANO - NE

Co se Ti na místě nejvíce líbilo: \_\_\_\_\_

\_\_\_\_\_

\_\_\_\_\_



Tvůj popis místa: \_\_\_\_\_  
\_\_\_\_\_  
\_\_\_\_\_

**GPS souřadnice místa:** 49.2530003N, 13.1526539E

**Doporučený výchozí bod:** Nýrsko

Místo pro turistickou nálepku, razítko nebo Tvůj obrázek:

Jaké bylo počasí:

Datum výletu: \_\_\_\_\_

S kým ses na místo vypravil: \_\_\_\_\_

\_\_\_\_\_

\_\_\_\_\_

Odkud jsi na místo vyrazil: \_\_\_\_\_

\_\_\_\_\_

Kolik kilometrů jsi zdolal: \_\_\_\_\_

Na místo jsi šel, běžel nebo jel na kole: \_\_\_\_\_

\_\_\_\_\_

Jaká krásná místa jsi cestou objevil: \_\_\_\_\_

\_\_\_\_\_

\_\_\_\_\_

\_\_\_\_\_

Co Tě cestou na místo zaujalo: \_\_\_\_\_

\_\_\_\_\_

\_\_\_\_\_

Zde je místo pro Tvé fotky a obrázky:

Kudy vedla trasa Tvého výletu: \_\_\_\_\_

-----  
-----  
-----

Co Tě na výletě nejvíce pobavilo: \_\_\_\_\_


-----  
-----

Co z výletu nechceš zapomenout: \_\_\_\_\_

-----  
-----

Zde je prostor pro vzkazy od Tvých spoluvýletníků:

Jak moc se Ti na místě líbilo?



Jak náročné bylo místo najít?



Máš v plánu se na místo vrátit?

ANO - NE

Co se Ti na místě nejvíce líbilo: \_\_\_\_\_

\_\_\_\_\_

\_\_\_\_\_



Tvůj popis místa: \_\_\_\_\_  
\_\_\_\_\_  
\_\_\_\_\_  
\_\_\_\_\_  
\_\_\_\_\_

**GPS souřadnice místa:** 48.8169886N, 13.9110558E

**Doporučený výchozí bod:** Jelení

Místo pro turistickou nálepku, razítko nebo Tvůj obrázek:

Jaké bylo počasí:

Datum výletu: \_\_\_\_\_

S kým ses na místo vypravil: \_\_\_\_\_

\_\_\_\_\_

\_\_\_\_\_

Odkud jsi na místo vyrazil: \_\_\_\_\_

\_\_\_\_\_

Kolik kilometrů jsi zdolal: \_\_\_\_\_

Na místo jsi šel, běžel nebo jel na kole: \_\_\_\_\_

\_\_\_\_\_

Jaká krásná místa jsi cestou objevil: \_\_\_\_\_

\_\_\_\_\_

\_\_\_\_\_

\_\_\_\_\_

Co Tě cestou na místo zaujalo: \_\_\_\_\_

\_\_\_\_\_

\_\_\_\_\_



Zde je místo pro Tvé fotky a obrázky:

Kudy vedla trasa Tvého výletu: \_\_\_\_\_

-----  
-----  
-----

Co Tě na výletě nejvíce pobavilo: \_\_\_\_\_


-----  
-----

Co z výletu nechceš zapomenout: \_\_\_\_\_

-----  
-----

Zde je prostor pro vzkazy od Tvých spoluvýletníků:

Jak moc se Ti na místě líbilo?



Jak náročné bylo místo najít?



Máš v plánu se na místo vrátit?

ANO - NE

Co se Ti na místě nejvíce líbilo: \_\_\_\_\_

\_\_\_\_\_

\_\_\_\_\_

-----

Tvůj popis místa: -----  
-----  
-----  
-----  
-----

**GPS souřadnice místa:** 48.9748536N, 13.5607889E

**Doporučený výchozí bod:** Kvilda

Místo pro turistickou nálepku, razítko nebo Tvůj obrázek:

Jaké bylo počasí:

Datum výletu: \_\_\_\_\_

S kým ses na místo vypravil: \_\_\_\_\_

\_\_\_\_\_

\_\_\_\_\_

Odkud jsi na místo vyrazil: \_\_\_\_\_

\_\_\_\_\_

Kolik kilometrů jsi zdolal: \_\_\_\_\_

Na místo jsi šel, běžel nebo jel na kole: \_\_\_\_\_

\_\_\_\_\_

Jaká krásná místa jsi cestou objevil: \_\_\_\_\_

\_\_\_\_\_

\_\_\_\_\_

\_\_\_\_\_

Co Tě cestou na místo zaujalo: \_\_\_\_\_

\_\_\_\_\_

\_\_\_\_\_

Zde je místo pro Tvé fotky a obrázky:

Kudy vedla trasa Tvého výletu: \_\_\_\_\_

-----  
-----  
-----

Co Tě na výletě nejvíce pobavilo: \_\_\_\_\_


-----  
-----

Co z výletu nechceš zapomenout: \_\_\_\_\_

-----  
-----

Zde je prostor pro vzkazy od Tvých spoluvýletníků:

Jak moc se Ti na místě líbilo?



Jak náročné bylo místo najít?



Máš v plánu se na místo vrátit?

ANO - NE

Co se Ti na místě nejvíce líbilo: \_\_\_\_\_

\_\_\_\_\_

\_\_\_\_\_

-----  
-----  
-----

Tvůj popis místa: -----  
-----  
-----

**GPS souřadnice místa:** 48.8151339N, 13.8811097E

**Doporučený výchozí bod:** Jelení

Místo pro turistickou nálepku, razítko nebo Tvůj obrázek:

Jaké bylo počasí:

Datum výletu: \_\_\_\_\_

S kým ses na místo vypravil: \_\_\_\_\_

\_\_\_\_\_

\_\_\_\_\_

Odkud jsi na místo vyrazil: \_\_\_\_\_

\_\_\_\_\_

Kolik kilometrů jsi zdolal: \_\_\_\_\_

Na místo jsi šel, běžel nebo jel na kole: \_\_\_\_\_

\_\_\_\_\_

Jaká krásná místa jsi cestou objevil: \_\_\_\_\_

\_\_\_\_\_

\_\_\_\_\_

\_\_\_\_\_

Co Tě cestou na místo zaujalo: \_\_\_\_\_

\_\_\_\_\_

\_\_\_\_\_



Zde je místo pro Tvé fotky a obrázky:

Kudy vedla trasa Tvého výletu: \_\_\_\_\_

-----  
-----  
-----

Co Tě na výletě nejvíce pobavilo: \_\_\_\_\_


-----  
-----

Co z výletu nechceš zapomenout: \_\_\_\_\_

-----  
-----

Zde je prostor pro vzkazy od Tvých spoluvýletníků:

Jak moc se Ti na místě líbilo?



Jak náročné bylo místo najít?




Máš v plánu se na místo vrátit?

ANO - NE

Co se Ti na místě nejvíce líbilo: \_\_\_\_\_

\_\_\_\_\_

\_\_\_\_\_



Tvůj popis místa: \_\_\_\_\_  
\_\_\_\_\_  
\_\_\_\_\_

**GPS souřadnice místa:** 48.8188064N, 13.8729367E

**Doporučený výchozí bod:** Jelení

Místo pro turistickou nálepku, razítko nebo Tvůj obrázek:

Jaké bylo počasí:

Datum výletu: \_\_\_\_\_

S kým ses na místo vypravil: \_\_\_\_\_

\_\_\_\_\_

\_\_\_\_\_

Odkud jsi na místo vyrazil: \_\_\_\_\_

\_\_\_\_\_

Kolik kilometrů jsi zdolal: \_\_\_\_\_

Na místo jsi šel, běžel nebo jel na kole: \_\_\_\_\_

\_\_\_\_\_

Jaká krásná místa jsi cestou objevil: \_\_\_\_\_

\_\_\_\_\_

\_\_\_\_\_

\_\_\_\_\_

Co Tě cestou na místo zaujalo: \_\_\_\_\_

\_\_\_\_\_

\_\_\_\_\_

Zde je místo pro Tvé fotky a obrázky:

Kudy vedla trasa Tvého výletu: \_\_\_\_\_

\_\_\_\_\_  
\_\_\_\_\_  
\_\_\_\_\_

Co Tě na výletě nejvíce pobavilo: \_\_\_\_\_


\_\_\_\_\_  
\_\_\_\_\_

Co z výletu nechceš zapomenout: \_\_\_\_\_

\_\_\_\_\_  
\_\_\_\_\_

Zde je prostor pro vzkazy od Tvých spoluvýletníků:

Jak moc se Ti na místě líbilo?



Jak náročné bylo místo najít?




Máš v plánu se na místo vrátit?

ANO - NE

Co se Ti na místě nejvíce líbilo: \_\_\_\_\_

\_\_\_\_\_

\_\_\_\_\_



Tvůj popis místa: \_\_\_\_\_  
\_\_\_\_\_  
\_\_\_\_\_

**GPS souřadnice místa:** 49.2770564N, 13.1372281E

**Doporučený výchozí bod:** Nýrsko

Místo pro turistickou nálepku, razítko nebo Tvůj obrázek:

Jaké bylo počasí:

Datum výletu: \_\_\_\_\_

S kým ses na místo vypravil: \_\_\_\_\_

\_\_\_\_\_

\_\_\_\_\_

Odkud jsi na místo vyrazil: \_\_\_\_\_

\_\_\_\_\_

Kolik kilometrů jsi zdolal: \_\_\_\_\_

Na místo jsi šel, běžel nebo jel na kole: \_\_\_\_\_

\_\_\_\_\_

Jaká krásná místa jsi cestou objevil: \_\_\_\_\_

\_\_\_\_\_

\_\_\_\_\_

\_\_\_\_\_

Co Tě cestou na místo zaujalo: \_\_\_\_\_

\_\_\_\_\_

\_\_\_\_\_



Zde je místo pro Tvé fotky a obrázky:

Kudy vedla trasa Tvého výletu: \_\_\_\_\_

-----  
-----  
-----

Co Tě na výletě nejvíce pobavilo: \_\_\_\_\_


-----  
-----

Co z výletu nechceš zapomenout: \_\_\_\_\_

-----  
-----

Zde je prostor pro vzkazy od Tvých spoluvýletníků:

Jak moc se Ti na místě líbilo?



Jak náročné bylo místo najít?



Máš v plánu se na místo vrátit?

ANO - NE

Co se Ti na místě nejvíce líbilo: \_\_\_\_\_

\_\_\_\_\_

\_\_\_\_\_

-----  
-----  
-----

**GPS souřadnice místa:** 49.2029758N, 13.1736833E

**Doporučený výchozí bod:** Zadní Hamry

Místo pro turistickou nálepku, razítko nebo Tvůj obrázek:

Jaké bylo počasí:

Datum výletu: \_\_\_\_\_

S kým ses na místo vypravil: \_\_\_\_\_

\_\_\_\_\_

\_\_\_\_\_

Odkud jsi na místo vyrazil: \_\_\_\_\_

\_\_\_\_\_

Kolik kilometrů jsi zdolal: \_\_\_\_\_

Na místo jsi šel, běžel nebo jel na kole: \_\_\_\_\_

\_\_\_\_\_

Jaká krásná místa jsi cestou objevil: \_\_\_\_\_

\_\_\_\_\_

\_\_\_\_\_

\_\_\_\_\_

Co Tě cestou na místo zaujalo: \_\_\_\_\_

\_\_\_\_\_

\_\_\_\_\_

Zde je místo pro Tvé fotky a obrázky:

Kudy vedla trasa Tvého výletu: \_\_\_\_\_

\_\_\_\_\_  
\_\_\_\_\_  
\_\_\_\_\_

Co Tě na výletě nejvíce pobavilo: \_\_\_\_\_


\_\_\_\_\_  
\_\_\_\_\_

Co z výletu nechceš zapomenout: \_\_\_\_\_

\_\_\_\_\_  
\_\_\_\_\_

Zde je prostor pro vzkazy od Tvých spoluvýletníků:

Jak moc se Ti na místě líbilo?



Jak náročné bylo místo najít?



Máš v plánu se na místo vrátit?

ANO - NE

Co se Ti na místě nejvíce líbilo: \_\_\_\_\_

\_\_\_\_\_

\_\_\_\_\_

-----

-----

Tvůj popis místa: -----

-----

-----

**GPS souřadnice místa:** 48.9664850N, 13.5926081E

**Doporučený výchozí bod:** Kvilda

Místo pro turistickou nálepku, razítko nebo Tvůj obrázek:

Jaké bylo počasí:

Datum výletu: \_\_\_\_\_

S kým ses na místo vypravil: \_\_\_\_\_

\_\_\_\_\_

\_\_\_\_\_

Odkud jsi na místo vyrazil: \_\_\_\_\_

\_\_\_\_\_

Kolik kilometrů jsi zdolal: \_\_\_\_\_

Na místo jsi šel, běžel nebo jel na kole: \_\_\_\_\_

\_\_\_\_\_

Jaká krásná místa jsi cestou objevil: \_\_\_\_\_

\_\_\_\_\_

\_\_\_\_\_

\_\_\_\_\_

Co Tě cestou na místo zaujalo: \_\_\_\_\_

\_\_\_\_\_

\_\_\_\_\_



Zde je místo pro Tvé fotky a obrázky:

Kudy vedla trasa Tvého výletu: \_\_\_\_\_

-----  
-----  
-----

Co Tě na výletě nejvíce pobavilo: \_\_\_\_\_


-----  
-----

Co z výletu nechceš zapomenout: \_\_\_\_\_

-----  
-----

Zde je prostor pro vzkazy od Tvých spoluvýletníků:

Jak moc se Ti na místě líbilo?



Jak náročné bylo místo najít?




Máš v plánu se na místo vrátit?

ANO - NE

Co se Ti na místě nejvíce líbilo: \_\_\_\_\_

\_\_\_\_\_

\_\_\_\_\_



Tvůj popis místa: \_\_\_\_\_  
\_\_\_\_\_  
\_\_\_\_\_

**GPS souřadnice místa:** 48.9081817N, 13.6755536E

**Doporučený výchozí bod:** Strážný

Místo pro turistickou nálepku, razítko nebo Tvůj obrázek:

Jaké bylo počasí:

Datum výletu: \_\_\_\_\_

S kým ses na místo vypravil: \_\_\_\_\_

\_\_\_\_\_

\_\_\_\_\_

Odkud jsi na místo vyrazil: \_\_\_\_\_

\_\_\_\_\_

Kolik kilometrů jsi zdolal: \_\_\_\_\_

Na místo jsi šel, běžel nebo jel na kole: \_\_\_\_\_

\_\_\_\_\_

Jaká krásná místa jsi cestou objevil: \_\_\_\_\_

\_\_\_\_\_

\_\_\_\_\_

\_\_\_\_\_

Co Tě cestou na místo zaujalo: \_\_\_\_\_

\_\_\_\_\_

\_\_\_\_\_

Zde je místo pro Tvé fotky a obrázky:

Kudy vedla trasa Tvého výletu: \_\_\_\_\_

-----  
-----  
-----

Co Tě na výletě nejvíce pobavilo: \_\_\_\_\_


-----  
-----

Co z výletu nechceš zapomenout: \_\_\_\_\_

-----  
-----

Zde je prostor pro vzkazy od Tvých spoluvýletníků:

Jak moc se Ti na místě líbilo?



Jak náročné bylo místo najít?



Máš v plánu se na místo vrátit?

ANO - NE

Co se Ti na místě nejvíce líbilo: \_\_\_\_\_

\_\_\_\_\_

\_\_\_\_\_

-----  
-----  
-----  
-----  
-----

**GPS souřadnice místa:** 48.6594467N, 14.1657800E

**Doporučený výchozí bod:** Frymburk

Místo pro turistickou nálepku, razítko nebo Tvůj obrázek:

Jaké bylo počasí:

Datum výletu: \_\_\_\_\_

S kým ses na místo vypravil: \_\_\_\_\_

\_\_\_\_\_

\_\_\_\_\_

Odkud jsi na místo vyrazil: \_\_\_\_\_

\_\_\_\_\_

Kolik kilometrů jsi zdolal: \_\_\_\_\_

Na místo jsi šel, běžel nebo jel na kole: \_\_\_\_\_

\_\_\_\_\_

Jaká krásná místa jsi cestou objevil: \_\_\_\_\_

\_\_\_\_\_

\_\_\_\_\_

\_\_\_\_\_

Co Tě cestou na místo zaujalo: \_\_\_\_\_

\_\_\_\_\_

\_\_\_\_\_



Zde je místo pro Tvé fotky a obrázky:

Kudy vedla trasa Tvého výletu: \_\_\_\_\_

\_\_\_\_\_  
\_\_\_\_\_  
\_\_\_\_\_

Co Tě na výletě nejvíce pobavilo: \_\_\_\_\_


\_\_\_\_\_  
\_\_\_\_\_

Co z výletu nechceš zapomenout: \_\_\_\_\_

\_\_\_\_\_  
\_\_\_\_\_

Zde je prostor pro vzkazy od Tvých spoluvýletníků:

Jak moc se Ti na místě líbilo?



Jak náročné bylo místo najít?



Máš v plánu se na místo vrátit?

ANO - NE

Co se Ti na místě nejvíce líbilo: \_\_\_\_\_

\_\_\_\_\_

\_\_\_\_\_



Tvůj popis místa: \_\_\_\_\_  
\_\_\_\_\_  
\_\_\_\_\_

**GPS souřadnice místa:** 48.7018000N, 14.0626067E

**Doporučený výchozí bod:** Frymburk, Horní Planá nebo Lipno nad Vltavou

Místo pro turistickou nálepku, razítko nebo Tvůj obrázek:

Jaké bylo počasí:

Datum výletu: \_\_\_\_\_

S kým ses na místo vypravil: \_\_\_\_\_

\_\_\_\_\_

\_\_\_\_\_

Odkud jsi na místo vyrazil: \_\_\_\_\_

\_\_\_\_\_

Kolik kilometrů jsi zdolal: \_\_\_\_\_

Na místo jsi šel, běžel nebo jel na kole: \_\_\_\_\_

\_\_\_\_\_

Jaká krásná místa jsi cestou objevil: \_\_\_\_\_

\_\_\_\_\_

\_\_\_\_\_

\_\_\_\_\_

Co Tě cestou na místo zaujalo: \_\_\_\_\_

\_\_\_\_\_

\_\_\_\_\_

Zde je místo pro Tvé fotky a obrázky:

Kudy vedla trasa Tvého výletu: \_\_\_\_\_

-----  
-----  
-----

Co Tě na výletě nejvíce pobavilo: \_\_\_\_\_


-----  
-----

Co z výletu nechceš zapomenout: \_\_\_\_\_

-----  
-----

Zde je prostor pro vzkazy od Tvých spoluvýletníků:

Jak moc se Ti na místě líbilo?



Jak náročné bylo místo najít?



Máš v plánu se na místo vrátit?

ANO - NE

Co se Ti na místě nejvíce líbilo: \_\_\_\_\_

\_\_\_\_\_

\_\_\_\_\_

-----  
-----  
-----  
-----  
-----  
-----

**GPS souřadnice místa:** 48.5520164N, 14.3331789E

**Doporučený výchozí bod:** Studánky

Toto místo člověče najdeš jen kousíček od Šumavy. Místo je to krásné a symbolické, proto když už se touláš Šumavou, byla by škoda se tu nezastavit.

Místo pro turistickou nálepku, razítko nebo Tvůj obrázek:

Jaké bylo počasí:

Datum výletu: \_\_\_\_\_

S kým ses na místo vypravil: \_\_\_\_\_

\_\_\_\_\_

\_\_\_\_\_

Odkud jsi na místo vyrazil: \_\_\_\_\_

\_\_\_\_\_

Kolik kilometrů jsi zdolal: \_\_\_\_\_

Na místo jsi šel, běžel nebo jel na kole: \_\_\_\_\_

\_\_\_\_\_

Jaká krásná místa jsi cestou objevil: \_\_\_\_\_

\_\_\_\_\_

\_\_\_\_\_

\_\_\_\_\_

Co Tě cestou na místo zaujalo: \_\_\_\_\_

\_\_\_\_\_

\_\_\_\_\_



Zde je místo pro Tvé fotky a obrázky:

Kudy vedla trasa Tvého výletu: \_\_\_\_\_

\_\_\_\_\_  
\_\_\_\_\_  
\_\_\_\_\_

Co Tě na výletě nejvíce pobavilo: \_\_\_\_\_


\_\_\_\_\_  
\_\_\_\_\_

Co z výletu nechceš zapomenout: \_\_\_\_\_

\_\_\_\_\_  
\_\_\_\_\_

Zde je prostor pro vzkazy od Tvých spoluvýletníků:

Jak moc se Ti na místě líbilo?



Jak náročné bylo místo najít?



Máš v plánu se na místo vrátit?

ANO - NE

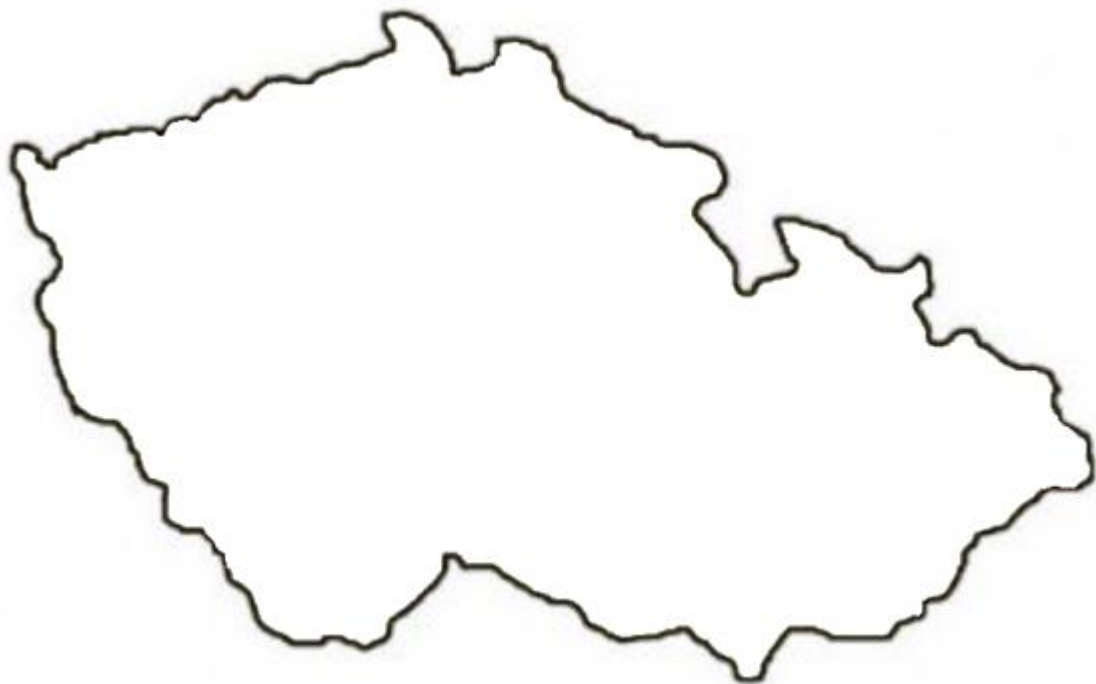
Co se Ti na místě nejvíce líbilo: \_\_\_\_\_

\_\_\_\_\_

\_\_\_\_\_

# Tvé výlety

Protože v okolí míst, na která jsem Tě zavedl, je mnoho dalších zajímavých zastavení, nechávám Ti tu člověče prostor i pro Tebou objevená místa. Pevně věřím, že prostor zaplníš do posledního místečka.





-----

-----

-----

-----

-----

**GPS souřadnice místa:**

**Výchozí bod výletu:** -----

Místo pro turistickou nálepku, razítko nebo Tvůj obrázek:

Jaké bylo počasí:

Datum výletu: \_\_\_\_\_

S kým ses na místo vypravil: \_\_\_\_\_

\_\_\_\_\_

\_\_\_\_\_

Odkud jsi na místo vyrazil: \_\_\_\_\_

\_\_\_\_\_

Kolik kilometrů jsi zdolal: \_\_\_\_\_

Na místo jsi šel, běžel nebo jel na kole: \_\_\_\_\_

\_\_\_\_\_

Jaká krásná místa jsi cestou objevil: \_\_\_\_\_

\_\_\_\_\_

\_\_\_\_\_

\_\_\_\_\_

Co Tě cestou na místo zaujalo: \_\_\_\_\_

\_\_\_\_\_

\_\_\_\_\_

Zde je místo pro Tvé fotky a obrázky:

Kudy vedla trasa Tvého výletu: \_\_\_\_\_

\_\_\_\_\_  
\_\_\_\_\_  
\_\_\_\_\_

Co Tě na výletě nejvíce pobavilo: \_\_\_\_\_

\_\_\_\_\_  
\_\_\_\_\_

Co z nechceš zapomenout: \_\_\_\_\_


\_\_\_\_\_  
\_\_\_\_\_  
\_\_\_\_\_

Zde je prostor pro vzkazy od Tvých spoluvýletníků:

Jak moc se Ti na místě líbilo?



Jak náročné bylo místo najít?



Máš v plánu se na místo vrátit?

ANO - NE

Co se Ti na místě nejvíce líbilo: \_\_\_\_\_

-----

-----

-----



-----

-----

-----

-----

-----

**GPS souřadnice místa:**

**Výchozí bod výletu:** \_\_\_\_\_

Místo pro turistickou nálepku, razítko nebo Tvůj obrázek:

Jaké bylo počasí:

Datum výletu: \_\_\_\_\_

S kým ses na místo vypravil: \_\_\_\_\_

\_\_\_\_\_

\_\_\_\_\_

Odkud jsi na místo vyrazil: \_\_\_\_\_

\_\_\_\_\_

Kolik kilometrů jsi zdolal: \_\_\_\_\_

Na místo jsi šel, běžel nebo jel na kole: \_\_\_\_\_

\_\_\_\_\_

Jaká krásná místa jsi cestou objevil: \_\_\_\_\_

\_\_\_\_\_

\_\_\_\_\_

\_\_\_\_\_

Co Tě cestou na místo zaujalo: \_\_\_\_\_

\_\_\_\_\_

\_\_\_\_\_

Zde je místo pro Tvé fotky a obrázky:

Kudy vedla trasa Tvého výletu: \_\_\_\_\_

\_\_\_\_\_  
\_\_\_\_\_  
\_\_\_\_\_

Co Tě na výletě nejvíce pobavilo: \_\_\_\_\_


\_\_\_\_\_  
\_\_\_\_\_

Co z nechceš zapomenout: \_\_\_\_\_


\_\_\_\_\_  
\_\_\_\_\_  
\_\_\_\_\_

Zde je prostor pro vzkazy od Tvých spoluvýletníků:

Jak moc se Ti na místě líbilo?



Jak náročné bylo místo najít?



Máš v plánu se na místo vrátit?

ANO - NE

Co se Ti na místě nejvíce líbilo: \_\_\_\_\_

-----

-----

-----

-----

-----

-----

-----

-----

**GPS souřadnice místa:**

**Výchozí bod výletu:** \_\_\_\_\_

Místo pro turistickou nálepku, razítko nebo Tvůj obrázek:

Jaké bylo počasí:

Datum výletu: \_\_\_\_\_

S kým ses na místo vypravil: \_\_\_\_\_

\_\_\_\_\_

\_\_\_\_\_

Odkud jsi na místo vyrazil: \_\_\_\_\_

\_\_\_\_\_

Kolik kilometrů jsi zdolal: \_\_\_\_\_

Na místo jsi šel, běžel nebo jel na kole: \_\_\_\_\_

\_\_\_\_\_

Jaká krásná místa jsi cestou objevil: \_\_\_\_\_

\_\_\_\_\_

\_\_\_\_\_

\_\_\_\_\_

Co Tě cestou na místo zaujalo: \_\_\_\_\_

\_\_\_\_\_

\_\_\_\_\_

Zde je místo pro Tvé fotky a obrázky:

Kudy vedla trasa Tvého výletu: \_\_\_\_\_

\_\_\_\_\_  
\_\_\_\_\_  
\_\_\_\_\_

Co Tě na výletě nejvíce pobavilo: \_\_\_\_\_

\_\_\_\_\_  
\_\_\_\_\_

Co z nechceš zapomenout: \_\_\_\_\_


\_\_\_\_\_  
\_\_\_\_\_  
\_\_\_\_\_

Zde je prostor pro vzkazy od Tvých spoluvýletníků:

Jak moc se Ti na místě líbilo?



Jak náročné bylo místo najít?



Máš v plánu se na místo vrátit?

ANO - NE

Co se Ti na místě nejvíce líbilo: \_\_\_\_\_

-----

-----

-----



-----

-----

-----

-----

-----

**GPS souřadnice místa:**

**Výchozí bod výletu:** -----

Místo pro turistickou nálepku, razítko nebo Tvůj obrázek:

Jaké bylo počasí:

Datum výletu: \_\_\_\_\_

S kým ses na místo vypravil: \_\_\_\_\_

\_\_\_\_\_

\_\_\_\_\_

Odkud jsi na místo vyrazil: \_\_\_\_\_

\_\_\_\_\_

Kolik kilometrů jsi zdolal: \_\_\_\_\_

Na místo jsi šel, běžel nebo jel na kole: \_\_\_\_\_

\_\_\_\_\_

Jaká krásná místa jsi cestou objevil: \_\_\_\_\_

\_\_\_\_\_

\_\_\_\_\_

\_\_\_\_\_

Co Tě cestou na místo zaujalo: \_\_\_\_\_

\_\_\_\_\_

\_\_\_\_\_

Zde je místo pro Tvé fotky a obrázky:

Kudy vedla trasa Tvého výletu: \_\_\_\_\_

\_\_\_\_\_  
\_\_\_\_\_  
\_\_\_\_\_

Co Tě na výletě nejvíce pobavilo: \_\_\_\_\_


\_\_\_\_\_  
\_\_\_\_\_

Co z nechceš zapomenout: \_\_\_\_\_


\_\_\_\_\_  
\_\_\_\_\_  
\_\_\_\_\_

Zde je prostor pro vzkazy od Tvých spoluvýletníků:

Jak moc se Ti na místě líbilo?



Jak náročné bylo místo najít?



Máš v plánu se na místo vrátit?

ANO - NE

Co se Ti na místě nejvíce líbilo: \_\_\_\_\_

-----

-----

-----

-----

-----

-----

-----

-----

**GPS souřadnice místa:**

**Výchozí bod výletu:** -----

Místo pro turistickou nálepku, razítko nebo Tvůj obrázek:

Jaké bylo počasí:

Datum výletu: \_\_\_\_\_

S kým ses na místo vypravil: \_\_\_\_\_

\_\_\_\_\_

\_\_\_\_\_

Odkud jsi na místo vyrazil: \_\_\_\_\_

\_\_\_\_\_

Kolik kilometrů jsi zdolal: \_\_\_\_\_

Na místo jsi šel, běžel nebo jel na kole: \_\_\_\_\_

\_\_\_\_\_

Jaká krásná místa jsi cestou objevil: \_\_\_\_\_

\_\_\_\_\_

\_\_\_\_\_

\_\_\_\_\_

Co Tě cestou na místo zaujalo: \_\_\_\_\_

\_\_\_\_\_

\_\_\_\_\_

Zde je místo pro Tvé fotky a obrázky:

Kudy vedla trasa Tvého výletu: \_\_\_\_\_

\_\_\_\_\_  
\_\_\_\_\_  
\_\_\_\_\_

Co Tě na výletě nejvíce pobavilo: \_\_\_\_\_

\_\_\_\_\_  
\_\_\_\_\_

Co z nechceš zapomenout: \_\_\_\_\_


\_\_\_\_\_  
\_\_\_\_\_  
\_\_\_\_\_

Zde je prostor pro vzkazy od Tvých spoluvýletníků:

Jak moc se Ti na místě líbilo?



Jak náročné bylo místo najít?



Máš v plánu se na místo vrátit?

ANO - NE

Co se Ti na místě nejvíce líbilo: \_\_\_\_\_

-----

-----

-----



-----

-----

-----

-----

-----

**GPS souřadnice místa:**

**Výchozí bod výletu:** \_\_\_\_\_

Místo pro turistickou nálepku, razítko nebo Tvůj obrázek:

Jaké bylo počasí:

Datum výletu: \_\_\_\_\_

S kým ses na místo vypravil: \_\_\_\_\_

\_\_\_\_\_

\_\_\_\_\_

Odkud jsi na místo vyrazil: \_\_\_\_\_

\_\_\_\_\_

Kolik kilometrů jsi zdolal: \_\_\_\_\_

Na místo jsi šel, běžel nebo jel na kole: \_\_\_\_\_

\_\_\_\_\_

Jaká krásná místa jsi cestou objevil: \_\_\_\_\_

\_\_\_\_\_

\_\_\_\_\_

\_\_\_\_\_

Co Tě cestou na místo zaujalo: \_\_\_\_\_

\_\_\_\_\_

\_\_\_\_\_

Zde je místo pro Tvé fotky a obrázky:

Kudy vedla trasa Tvého výletu: \_\_\_\_\_

-----  
-----  
-----

Co Tě na výletě nejvíce pobavilo: \_\_\_\_\_


-----  
-----

Co z nechceš zapomenout: \_\_\_\_\_


-----  
-----  
-----

Zde je prostor pro vzkazy od Tvých spoluvýletníků:

Jak moc se Ti na místě líbilo?



Jak náročné bylo místo najít?



Máš v plánu se na místo vrátit?

ANO - NE

Co se Ti na místě nejvíce líbilo: \_\_\_\_\_

-----

-----

-----

-----

-----

-----

-----

-----

**GPS souřadnice místa:**

**Výchozí bod výletu:** \_\_\_\_\_

Místo pro turistickou nálepku, razítko nebo Tvůj obrázek:

Jaké bylo počasí:

Datum výletu: \_\_\_\_\_

S kým ses na místo vypravil: \_\_\_\_\_

\_\_\_\_\_

\_\_\_\_\_

Odkud jsi na místo vyrazil: \_\_\_\_\_

\_\_\_\_\_

Kolik kilometrů jsi zdolal: \_\_\_\_\_

Na místo jsi šel, běžel nebo jel na kole: \_\_\_\_\_

\_\_\_\_\_

Jaká krásná místa jsi cestou objevil: \_\_\_\_\_

\_\_\_\_\_

\_\_\_\_\_

\_\_\_\_\_

Co Tě cestou na místo zaujalo: \_\_\_\_\_

\_\_\_\_\_

\_\_\_\_\_

Zde je místo pro Tvé fotky a obrázky:

Kudy vedla trasa Tvého výletu: \_\_\_\_\_

-----  
-----  
-----

Co Tě na výletě nejvíce pobavilo: \_\_\_\_\_


-----  
-----

Co z nechceš zapomenout: \_\_\_\_\_

-----  
-----  
-----

Zde je prostor pro vzkazy od Tvých spoluvýletníků:

Jak moc se Ti na místě líbilo?



Jak náročné bylo místo najít?



Máš v plánu se na místo vrátit?

ANO - NE

Co se Ti na místě nejvíce líbilo: \_\_\_\_\_

-----

-----

-----



-----

-----

-----

-----

-----

**GPS souřadnice místa:**

**Výchozí bod výletu:** -----

Místo pro turistickou nálepku, razítko nebo Tvůj obrázek:

Jaké bylo počasí:

Datum výletu: \_\_\_\_\_

S kým ses na místo vypravil: \_\_\_\_\_

\_\_\_\_\_

\_\_\_\_\_

Odkud jsi na místo vyrazil: \_\_\_\_\_

\_\_\_\_\_

Kolik kilometrů jsi zdolal: \_\_\_\_\_

Na místo jsi šel, běžel nebo jel na kole: \_\_\_\_\_

\_\_\_\_\_

Jaká krásná místa jsi cestou objevil: \_\_\_\_\_

\_\_\_\_\_

\_\_\_\_\_

\_\_\_\_\_

Co Tě cestou na místo zaujalo: \_\_\_\_\_

\_\_\_\_\_

\_\_\_\_\_

Zde je místo pro Tvé fotky a obrázky:

Kudy vedla trasa Tvého výletu: \_\_\_\_\_

\_\_\_\_\_  
\_\_\_\_\_  
\_\_\_\_\_

Co Tě na výletě nejvíce pobavilo: \_\_\_\_\_


\_\_\_\_\_  
\_\_\_\_\_

Co z nechceš zapomenout: \_\_\_\_\_


\_\_\_\_\_  
\_\_\_\_\_  
\_\_\_\_\_

Zde je prostor pro vzkazy od Tvých spoluvýletníků:

Jak moc se Ti na místě líbilo?



Jak náročné bylo místo najít?



Máš v plánu se na místo vrátit?

ANO - NE

Co se Ti na místě nejvíce líbilo: \_\_\_\_\_

-----

-----

-----

-----

-----

-----

-----

-----

**GPS souřadnice místa:**

**Výchozí bod výletu:** \_\_\_\_\_

Místo pro turistickou nálepku, razítko nebo Tvůj obrázek:

Jaké bylo počasí:

Datum výletu: \_\_\_\_\_

S kým ses na místo vypravil: \_\_\_\_\_

\_\_\_\_\_

\_\_\_\_\_

Odkud jsi na místo vyrazil: \_\_\_\_\_

\_\_\_\_\_

Kolik kilometrů jsi zdolal: \_\_\_\_\_

Na místo jsi šel, běžel nebo jel na kole: \_\_\_\_\_

\_\_\_\_\_

Jaká krásná místa jsi cestou objevil: \_\_\_\_\_

\_\_\_\_\_

\_\_\_\_\_

\_\_\_\_\_

Co Tě cestou na místo zaujalo: \_\_\_\_\_

\_\_\_\_\_

\_\_\_\_\_

Zde je místo pro Tvé fotky a obrázky:

Kudy vedla trasa Tvého výletu: \_\_\_\_\_

\_\_\_\_\_  
\_\_\_\_\_  
\_\_\_\_\_

Co Tě na výletě nejvíce pobavilo: \_\_\_\_\_

\_\_\_\_\_  
\_\_\_\_\_

Co z nechceš zapomenout: \_\_\_\_\_


\_\_\_\_\_  
\_\_\_\_\_  
\_\_\_\_\_

Zde je prostor pro vzkazy od Tvých spoluvýletníků:

Jak moc se Ti na místě líbilo?



Jak náročné bylo místo najít?



Máš v plánu se na místo vrátit?

ANO - NE

Co se Ti na místě nejvíce líbilo: \_\_\_\_\_

-----

-----

-----



-----

-----

-----

-----

-----

**GPS souřadnice místa:**

**Výchozí bod výletu:** -----

Místo pro turistickou nálepku, razítko nebo Tvůj obrázek:

Jaké bylo počasí:

Datum výletu: \_\_\_\_\_

S kým ses na místo vypravil: \_\_\_\_\_

\_\_\_\_\_

\_\_\_\_\_

Odkud jsi na místo vyrazil: \_\_\_\_\_

\_\_\_\_\_

Kolik kilometrů jsi zdolal: \_\_\_\_\_

Na místo jsi šel, běžel nebo jel na kole: \_\_\_\_\_

\_\_\_\_\_

Jaká krásná místa jsi cestou objevil: \_\_\_\_\_

\_\_\_\_\_

\_\_\_\_\_

\_\_\_\_\_

Co Tě cestou na místo zaujalo: \_\_\_\_\_

\_\_\_\_\_

\_\_\_\_\_

Zde je místo pro Tvé fotky a obrázky:

Kudy vedla trasa Tvého výletu: \_\_\_\_\_

\_\_\_\_\_  
\_\_\_\_\_  
\_\_\_\_\_

Co Tě na výletě nejvíce pobavilo: \_\_\_\_\_


\_\_\_\_\_  
\_\_\_\_\_

Co z nechceš zapomenout: \_\_\_\_\_


\_\_\_\_\_  
\_\_\_\_\_  
\_\_\_\_\_

Zde je prostor pro vzkazy od Tvých spoluvýletníků:

Jak moc se Ti na místě líbilo?



Jak náročné bylo místo najít?



Máš v plánu se na místo vrátit?

ANO - NE

Co se Ti na místě nejvíce líbilo: \_\_\_\_\_

-----

-----

-----

Přestože je na Šumavě a Lipně mnoho krásných míst k vidění a na mnohých z nich panuje čilý turistický ruch, není mnoho turistických známek, razítek a nálepek k dostání. Z mnoha míst si do mne nalepíš fotku, kterou sis pořídil, nebo si místo sám nakreslíš. Ode mne tu máš kontakty na infocentra, kde si při troše štěstí pořídíš vzpomínku na Tvůj výlet. Někde mají i turistická razítka ☺

**Infocentrum Vyšší Brod**

Náměstí 104, 382 73 Vyšší  
Brod

**Infocentrum Lipno**

Lipno nad Vltavou 307, 382 78  
Lipno nad Vltavou

**Informační centrum  
Frymburk**

Frymburk 5, 382 79 Frymburk

**Infocentrum Černá v  
Pošumaví**

Černá v Pošumaví 30, 382 23  
Černá v Pošumaví

**Návštěvnícké středisko  
Olšina**

Olšina, 382 26 Polná na  
Šumavě - Olšina

**Informační centrum Nová Pec**

Nové Chalupy 41, 384 62 Nová  
Pec - Nové Chalupy

**Informační středisko Idina  
Pila**

Kaplice, 384 51 Lenora -  
Kaplice

**Informační centrum Horní  
Vltavice**

Horní Vltavice 119, 384 91  
Horní Vltavice

**Informační středisko Stožec**

Stožec 68, 384 44 Stožec

**Informační centrum Vimperk**

Svornosti 42/2 385 01  
Vimperk

**Informační středisko Svinná  
Lada**

Svinná Lada 21, 385 01 Borová  
Lada - Svinná Lada

**Informační středisko Horská  
Kvilda**

Horská Kvilda 40, 385 01  
Horská Kvilda

**Modravské infocentrum**

Modrava 63, 341 92 Modrava

**Informační středisko Kvilda**

Kvilda 14, 384 93 Kvilda

**Informační středisko Rokyta**

Rokyta, 341 92 Srní

**Návštěvnické centrum Srní**

Srní, 341 92 Srní

**Infocentrum Srní**

Srní 106, 341 92 Srní

**Informační středisko Strážov**

Strážov 280, 340 21 Strážov

**Informační středisko**

**Kašperské Hory**

Sušická 399, 341 92

Kašperské Hory

**Městské informační středisko**

**Hartmanice**

Hartmanice 40, 342 01

Hartmanice

**Informační středisko obce**

**Prášily**

Prášily 110, 342 01 Prášily

**Informační středisko**

**Alžbětín**

Alžbětín, 340 04 Železná Ruda

- Alžbětín

**Informační turistické  
centrum Železná Ruda**

1. máje 12, 340 04 Železná  
Ruda

**Kulturní a informační centrum  
Města Nýrska**

Náměstí 123, 340 22 Nýrsko

Nakonec tu pro Tebe člověče mám tipy na ubytování. Jsou to osvědčené tipy na místa, kde se mým autorům moc líbilo.

### **Penzion Kobylnice**

Lipno nad Vltavou 47, 382 78 Lipno nad Vltavou

web: <https://kobylnice.sumava.net/kobylnice/>

### **Hotel Element**

Lipno nad Vltavou 307, 382 78 Lipno nad Vltavou

web: <https://www.hotelelement.cz/cz/>

Nyní se s Tebou člověče opravdu loučím. Pevně věřím, že se Ti výlety se mnou líbily a budeš na ně dlouho vzpomínat. Věřím také v to, že mne brzy zaplníš svými zážitky, fotkami, turistickými razítky a nálepkami.

Pevně věřím, že sis toulky se mnou užil na maximum. Věřím, že jsi se mnou zažil krásné chvíle a poznal mnoho krásných míst. Jak už jsem Ti výše napsal, brzy budu mít pokračování. Dokonce budu mít i další příbuzné z jiných lokalit. Sleduj proto web [www.tulacci.cz](http://www.tulacci.cz), kde se dozvíš vše zajímavé. Najdeš mne samozřejmě na Facebooku na účtu @tulacci i Instagramu na účtu @tulaccinacestach.