

*Turistický
zápisník*

ČHKO Brdy

Tuláři



Pojďte se toulat s námi

Milý člověče,

jsem Tvůj Turistický zápisník. Zavedu Tě na místa pro mne dobře známá a pro Tebe neznámá. Zavedu Tě na místa, na která se moc rád vracím. Ukážu Ti místa, která najít nebude nic těžkého, ale někdy Tě zavedu na místa, na jejichž objevení jen tak nezapomeneš.

Člověče, ber mne prosím všude s sebou. Dám Ti prostor na poznámky. Dám Ti prostor pro otisknutí turistických razítek či nalepení turistických známek. Dám Ti prostor pro zapsání zážitků, které Ti navždy uchovám na památku. Dám Ti prostor pro vlepení fotek i namalování obrázků.

Můžeš si do mne zapisovat myšlenky, které Tě cestou napadnou. Můžeš do mne malovat. Můžeš do mne vlepovat. Jen o jedno Tě člověče prosím. Listy, ty mi prosím netrhej. Vše co napíšeš, bude Tvá vzpomínka, a kdo ví, kolikrát se při mém čtení po letech usměješ, nebo jen protočíš očima.

Až mne jednou budeš číst, vybavíš si výlety, na které jsem Tě zavedl. Vybavíš si místa, která jsi se mnou poznal. Vybavíš si pocity, které jsi zažil. A kdo ví, třeba si vzpomeneš i na chvíle, které sis do mne nezapsal.

Moc se těším na naše společné chvíle. Jen Tvůj

Turistický zápisník

Brdské osmistovky

Milý člověče, v této kapitole Tě zavedu na brdské vrcholy. Nebudou to však obyčejné vrcholy. Budou to vrcholy v tomto pohoří ze všech vrcholů nejvyšší. Zavedu Tě na dvanáct brdských osmistovek, které jsou pro turisty přístupné. Některé z těchto vrcholů jsou přístupné pouze po vyznačených trasách. Moc Tě prosím, **NERISKUJ**. Dodržuj pravidla platná pro Tvůj pohyb. Je to pro Tvé bezpečí.



Tok

Tok je nejvyšší brdský vrchol o nadmořské výšce 865 metrů. Název pochází od milostného zpěvu tetřeva hlušce. Tok je výjimečný svým rozhledem. Za dobré viditelnosti je vidět až k pohraničním horám.

Vrchol Tok se nachází na dopadové ploše Tok. **Vstup na dopadovou plochu je povolen pouze po vyznačených turistických trasách.** Na místní vřesoviště je vstup přísně zakázán. Moc Tě proto člověče prosím. **POHYBUJ SE POUZE PO VYZNAČENÝCH TURISTICKÝCH TRASÁCH A NA VŘESVIŠTĚ NEVSTUPOJ!!!** Je to pro Tvou bezpečnost.

GPS souřadnice vrcholu: 49.7043319N, 13.8765422E

Doporučený výchozí bod: Obec Orlov nebo Obecnice

Místo pro turistickou nálepku, razítko nebo Tvůj obrázek:

Jaké bylo počasí:

Datum výletu: _____

S kým ses na Tok vypravil: _____

Odkud jsi na Tok vyrazil: _____

Kolik kilometrů jsi zdolal: _____

Na Tok jsi šel, běžel nebo jel na kole: _____

Jaká krásná místa jsi cestou objevil: _____

Co Tě cestou na Tok zaujalo: _____

Zde je místo pro Tvé fotky a obrázky:

Kudy vedla trasa Tvého výletu: _____

Co Tě na výletě nejvíce pobavilo: _____

Co z výletu si chceš za každou cenu zapamatovat: _____

Zde je prostor pro vzkazy od Tvých spoluvýletníků:

Jak moc se Ti na Toku líbilo?



Máš v plánu se na Tok vrátit?

ANO - NE

Co se Ti na Toku nejvíce líbilo: _____

Praha

Praha je druhý nejvyšší vrchol Brd o nadmořské výšce 862 metrů. Za druhé světové války byla na vrcholu postavena vojenská radarová ústředna, určená pro navádění německých nočních stíhačů. Bylo zde také odposlouchávací zařízení. Radary byly umístěny na několika dřevěných věžích. V období komunismu byl vojenský radiolokátor umístěn na vyšší věži ocelové konstrukce. V roce 2000 byla na vrcholu postavena nová, 60 m vysoká železobetonová věž, na které je umístěn meteorologický radar, televizní vysílač, převáděč a další zařízení.

GPS souřadnice vrcholu: 49.6593392N, 13.8189972E

Doporučený výchozí bod: Nepomuk

Místo pro turistickou nálepku, razítko nebo Tvůj obrázek:

Jaké bylo počasí:

Datum výletu: _____

S kým ses na Prahu vypravil: _____

Odkud jsi na Prahu vyrazil: _____

Kolik kilometrů jsi zdolal: _____

Na Prahu jsi šel, běžel nebo jel na kole: _____

Jaká krásná místa jsi cestou objevil: _____

Co Tě cestou na Prahu zaujalo: _____

Zde je místo pro Tvé fotky a obrázky:

Kudy vedla trasa Tvého výletu: _____

Co Tě na výletě nejvíce pobavilo: _____

Co z výletu si chceš za každou cenu zapamatovat: _____

Zde je prostor pro vzkazy od Tvých spoluvýletníků:

Jak moc se Ti na vrcholu Praha líbilo?



Máš v plánu se na Prahu vrátit?

ANO - NE

Co se Ti na Praze nejvíce líbilo: _____

Malý Tok

Malý Tok je třetím nejvyšším vrcholem brdského pohoří. Tak jako řada dalších vrchů v Brdech je poměrně málo výrazný. Samotný vrchol je identifikovatelný v terénu jen nivelační tyčí.

Vrchol samotný je ukryt v lese a je z něj malý výhled na sousední vrchol Praha. Nedaleko od vrcholu je však vyhlídkové místo Malý Tok, odkud je krásný výhled na místní přírodu a vesničky. Až se tak člověče na vrchol Malý Tok vydáš, zajdi i na blízkou vyhlídku, kde si parádně odpočineš.

GPS souřadnice vrcholu: 49.6558028N, 13.8450614E

GPS souřadnice vyhlídky: 49.6538706N, 13.8479197E

Doporučený výchozí bod: Nepomuk

Místo pro turistickou nálepku, razítko nebo Tvůj obrázek:

Jaké bylo počasí:

Datum výletu: _____

S kým ses na Malý Tok vypravil: _____

Odkud jsi na Malý Tok vyrazil: _____

Kolik kilometrů jsi zdolal: _____

Na Malý Tok jsi šel, běžel nebo jel na kole: _____

Jaká krásná místa jsi cestou objevil: _____

Co Tě cestou na Malý Tok zaujalo: _____

Zde je místo pro Tvé fotky a obrázky:

Kudy vedla trasa Tvého výletu: _____

Co Tě na výletě nejvíce pobavilo: _____

Co z výletu si chceš za každou cenu zapamatovat: _____

Zde je prostor pro vzkazy od Tvých spoluvýletníků:

Jak moc se Ti na vrcholu Malý Tok líbilo?



Máš v plánu se na Malý Tok vrátit?

ANO - NE

Co se Ti na Malém Toku nejvíce líbilo: _____

Bohutínský vrch

Bohutínský vrch o nadmořské výšce 843 metrů bývá někdy označován za předvrchol Toku, ne za samostatný vrchol. Vrchol je zalesněný a na jižní straně přechází do několika kamenných moří. Na samotný vrchol nevede žádná značená stezka, takže zdolat tento vrchol bude pro Tebe člověče o to větší dobrodružství. Nejsnáze se na Bohutínský vrch dostaneš po zelené turistické značce a z Obecnické cesty jej zdoláš z jihu nebo můžeš odbočit na žlutou značku směrem na Tok a z Čihadelské cesty na vrchol vystoupáš od východu.

GPS souřadnice vrcholu: 49.6538706N, 13.8479197E

Doporučený výchozí bod: Bohutín, Orlov nebo Obecnice

Místo pro turistickou nálepku, razítko nebo Tvůj obrázek:

Jaké bylo počasí:

Datum výletu: _____

S kým ses na Bohutínský vrch vypravil: _____

Odkud jsi na Bohutínský vrch vyrazil: _____

Kolik kilometrů jsi zdolal: _____

Na Bohutínský vrch jsi šel, běžel nebo jel na kole: _____

Jaká krásná místa jsi cestou objevil: _____

Co Tě cestou na Bohutínský vrch zaujalo: _____

Zde je místo pro Tvé fotky a obrázky:

Kudy vedla trasa Tvého výletu: _____

Co Tě na výletě nejvíce pobavilo: _____

Co z výletu si chceš za každou cenu zapamatovat: _____

Zde je prostor pro vzkazy od Tvých spoluvýletníků:

Jak moc se Ti na vrcholu Bohutínský vrch líbilo?



Máš v plánu se na Bohutínský vrch vrátit?

ANO - NE

Co se Ti na vrcholu Bohutínský vrch nejvíce líbilo: _____

Hradiště

Vrchol Hradiště se vypíná do nadmořské výšky 840 metrů. Leží na hlavním hřebeni Brd mezi vrcholy Brdce a Malý Tok. Vrchol Hradiště uzavírá Lázské údolí a v jeho svazích ve výši 765 metrů pramení řeka Litavka.

Název tohoto vrcholu vznikl omylem. Pod vrcholem se rozkládá kamenné moře, které bývalo mylně pokládáno za zbytky prehistorického osídlení (hradiště).

Na vrchol nevede žádné turistické značení. Dojdeš na něj po sotva znatelné pěšině. Jen málokterý turista proto na tento vrchol zavítá. Na vrcholu je absolutní klid a nádherná příroda. Pevně člověče věřím, že i Tobě se bude na Hradišti líbit.

GPS souřadnice vrcholu: 49.6648906N, 13.8507939E

Doporučený výchozí bod: Nepomuk

Místo pro turistickou nálepku, razítko nebo Tvůj obrázek:

Jaké bylo počasí:

Datum výletu: _____

S kým ses na Hradiště vypravil: _____

Odkud jsi na Hradiště vyrazil: _____

Kolik kilometrů jsi zdolal: _____

Na Hradiště jsi šel, běžel nebo jel na kole: _____

Jaká krásná místa jsi cestou objevil: _____

Co Tě cestou na Hradiště zaujalo: _____

Zde je místo pro Tvé fotky a obrázky:

Kudy vedla trasa Tvého výletu: _____

Co Tě na výletě nejvíce pobavilo: _____

Co z výletu si chceš za každou cenu zapamatovat: _____

Zde je prostor pro vzkazy od Tvých spoluvýletníků:

Jak moc se Ti na vrcholu Hradiště líbilo?



Máš v plánu se na Hradiště vrátit?

ANO - NE

Co se Ti na vrcholu Hradiště nejvíce líbilo: _____

Brdce

Vrchol Brdce se vypíná do nadmořské výšky 839 metrů. Vrchol je označen navršenými kameny. Z vrcholu je dobrý výhled na Příbramsko, přes vrchy obklopující Vltavu a Středočeskou pahorkatinu až k Českomoravské vrchovině.

Ve východním svahu vrchu se nachází Skelná Hut', která zde byla v provozu v letech 1749 - 1783. Provozovatelem Skelné hutě byl Tobiáš Matěj Adler. Hut' zde stávala až do vzniku brdské střelnice také myslivna.

GPS souřadnice vrcholu: 49.6739006N, 13.8630697E

Doporučený výchozí bod: Nepomuk, Bohutín, v případě využití hromadné dopravy také obec Láz

Místo pro turistickou nálepku, razítko nebo Tvůj obrázek:

Jaké bylo počasí:

Datum výletu: _____

S kým ses na Brdce vypravil: _____

Odkud jsi na Brdce vyrazil: _____

Kolik kilometrů jsi zdolal: _____

Na Brdce jsi šel, běžel nebo jel na kole: _____

Jaká krásná místa jsi cestou objevil: _____

Co Tě cestou na Brdce zaujalo: _____

Zde je místo pro Tvé fotky a obrázky:

Kudy vedla trasa Tvého výletu: _____

Co Tě na výletě nejvíce pobavilo: _____

Co z výletu si chceš za každou cenu zapamatovat: _____

Zde je prostor pro vzkazy od Tvých spoluvýletníků:

Jak moc se Ti na vrcholu Brdce líbilo?



Máš v plánu se na Brdce vrátit?

ANO - NE

Co se Ti na vrcholu Brdce nejvíce líbilo: _____

Koruna

Vrch Koruna má 2 vrcholy. Na vyšší východní vrchol o nadmořské výšce 837 metrů, který se v minulosti jmenoval Bor, nevede cesta značená turistickým značením. Na nižší vrchol o nadmořské výšce 832 metrů, který se v minulosti jmenoval Bučina, Tě zavede zelené turistické značení.

Dnešní jméno Koruna získaly vrcholy proto, že přes vrcholy procházela hranice zbirožského panství a na mezních kamenech byla vytesána koruna.

GPS souřadnice vyššího vrcholu: 49.6939297N, 13.8439622E

GPS souřadnice nižšího vrcholu: 49.6956881N, 13.8376319E

Doporučený výchozí bod: Nepomuk, Bohutín, Strašice či Obecnice

Místo pro turistickou nálepku, razítko nebo Tvůj obrázek:

Jaké bylo počasí:

Datum výletu: _____

S kým ses na Koruny vypravil: _____

Odkud jsi na Koruny vyrazil: _____

Kolik kilometrů jsi zdolal: _____

Na Brdce jsi šel, běžel nebo jel na kole: _____

Jaká krásná místa jsi cestou objevil: _____

Co Tě cestou na Koruny zaujalo: _____

Zde je místo pro Tvé fotky a obrázky:

Kudy vedla trasa Tvého výletu: _____

Co Tě na výletě nejvíce pobavilo: _____

Co z výletu si chceš za každou cenu zapamatovat: _____

Zde je prostor pro vzkazy od Tvých spoluvýletníků:

Jak moc se Ti na vrcholech Koruna líbilo?



Máš v plánu se na Koruny vrátit?

ANO - NE

Na jaké Koruně se Ti více líbilo?

VYŠŠÍ - NIŽŠÍ

Co se Ti na Korunách nejvíce líbilo: _____

Třemšín

Vrchol Třemšín se vypíná do nadmořské výšky 827 metrů a je nejjižnější brdskou osmistovkou. Název hory pochází od střemchy, která zde roste. Básník Jaroslav Vrchlický nazval Třemšín Králem brdských lesů.

Vrchol Třemšín byl osídlen již v pravěku, kdy zde stálo hradiště. Kolem r. 1200 zde založil rožmitálský rod Buziců hrad, který byl v roce 1424, v době husitských válek, vypleněn husity. Kolem roku 1800 nechal arcibiskup Salm upravit cesty i samotný vrchol Třemšína kamennými valy, čímž byl nenávratně zničen původní stav hradiště.

GPS souřadnice vrcholu: 49.5670708N, 13.7772589E

Doporučený výchozí bod: Chynín, v případě využití hromadné dopravy také obce Roželov a Mýta

Místo pro turistickou nálepku, razítko nebo Tvůj obrázek:

Jaké bylo počasí:

Datum výletu: _____

S kým ses na Třemšín vypravil: _____

Odkud jsi na Třemšín vyrazil: _____

Kolik kilometrů jsi zdolal: _____

Na Třemšín jsi šel, běžel nebo jel na kole: _____

Jaká krásná místa jsi cestou objevil: _____

Co Tě cestou na Třemšín zaujalo: _____

Zde je místo pro Tvé fotky a obrázky:

Kudy vedla trasa Tvého výletu: _____

Co Tě na výletě nejvíce pobavilo: _____

Co z výletu si chceš za každou cenu zapamatovat: _____

Zde je prostor pro vzkazy od Tvých spoluvýletníků:

Jak moc se Ti na vrcholu Třemšín líbilo?



Máš v plánu se na Třemšín vrátit?

ANO - NE

Co se Ti na vrcholu Třemšín nejvíce líbilo: _____

Jordán

Jordán, vrchol o nadmořské výšce 826 metrů se rozkládá v těsné blízkosti dopadové plochy Jordán, na které je **POHYB POVOLEN POUZE PO VYZNAČENÝCH STEZKÁCH**. Opět Tě proto člověče prosím, buď na sebe opatrný. Pokud se kromě vrcholu vydáš i na dopadovou plochu, pohybuj se opravdu pouze na cestách, na kterých vedou turistické značky.

Po založení brdské střelnice v r. 1926, byla jordánská plocha jedním ze dvou míst v Brdech, kde se později testovaly prvky československého opevnění. V r. 1936 zde byl dokončen pěchotní srub CE, který si zahrál i ve filmu Obecná škola. Pevnostních staveb je na ploše Jordán více.

GPS souřadnice vrcholu: 49.7173722N, 13.8524744E

Doporučený výchozí bod: Obecnice, Orlov

Místo pro turistickou nálepku, razítko nebo Tvůj obrázek:

Jaké bylo počasí:

Datum výletu: _____

S kým ses na Jordán vypravil: _____

Odkud jsi na Jordán vyrazil: _____

Kolik kilometrů jsi zdolal: _____

Na Jordán jsi šel, běžel nebo jel na kole: _____

Jaká krásná místa jsi cestou objevil: _____

Co Tě cestou na Jordán zaujalo: _____

Zde je místo pro Tvé fotky a obrázky:

Kudy vedla trasa Tvého výletu: _____

Co Tě na výletě nejvíce pobavilo: _____

Co z výletu si chceš za každou cenu zapamatovat: _____

Zde je prostor pro vzkazy od Tvých spoluvýletníků:

Jak moc se Ti na vrcholu Jordán líbilo?



Máš v plánu se na Jordán vrátit?

ANO - NE

Co se Ti na vrcholu Jordán nejvíce líbilo: _____

Paterák

Paterák, vrchol o nadmořské výšce 812 metrů je jeden z méně známých brdských vrcholů. Své jméno dostal podle pěti lesních průseků, které se na vrcholu kopce protínaly.

Okolí Pateráku má pohnutou partyzánskou minulost. Svědčí o tom udržované partyzánské pomníčky pod vrcholem poblíž bývalé hájovny Na Rovinách. Na konci března byl v těchto místech vysazena devítičlenný oddíl vedený nadporučíkem Vasilem Petrovičem Majským. Jejich přítomnost se ale nepodařilo utajit, skupina byla obklíčena a 3 muži zahynuli. Zbylí muži kromě 2 padli další den v blízkosti Jánské boudy mezi Prahou a Malým Tokem.

GPS souřadnice vrcholu: 49.6723403N, 13.8082625E

Doporučený výchozí bod: Obecnice, Orlov

Místo pro turistickou nálepku, razítko nebo Tvůj obrázek:

Jaké bylo počasí:

Datum výletu: _____

S kým ses na Paterák vypravil: _____

Odkud jsi na Paterák vyrazil: _____

Kolik kilometrů jsi zdolal: _____

Na Paterák jsi šel, běžel nebo jel na kole: _____

Jaká krásná místa jsi cestou objevil: _____

Co Tě cestou na Paterák zaujalo: _____

Zde je místo pro Tvé fotky a obrázky:

Kudy vedla trasa Tvého výletu: _____

Co Tě na výletě nejvíce pobavilo: _____

Co z výletu si chceš za každou cenu zapamatovat: _____

Zde je prostor pro vzkazy od Tvých spoluvýletníků:

Jak moc se Ti na vrcholu Paterák líbilo?



Máš v plánu se na Paterák vrátit?

ANO - NE

Co se Ti na vrcholu Paterák nejvíce líbilo: _____

Nad Maráskem

Vrchol Nad Maráskem je se svou nadmořskou výškou 805 metrů nejnižší brdskou osmistovkou a zároveň je nejvyšším brdským vrcholem v Plzeňském kraji. Název Nad Maráskem vznikl patrně zkomolením dřívějšího jména Nad marastkem, které pochází od slova marast, tedy mokřina.

Milý člověče, vrchol nad Maráskem je poslední brdská osmistovka, na kterou Tě mohu zavést. Brdy mají ještě další osmistovky, ale na ně je vstup zakázán, neboť se nachází v prostoru sloužící armádě. Pevně věřím, že se Ti osmistovky líbily a s radostí se vydáš hledat brdské studánky.

GPS souřadnice vrcholu: 49.5929131N, 13.7283722E

Doporučený výchozí bod: Chynín, Míšov

Místo pro turistickou nálepku, razítko nebo Tvůj obrázek:

Jaké bylo počasí:

Datum výletu: _____

S kým ses na vrchol Nad Maráskem vypravil: _____

Odkud jsi na vrchol Nad Maráskem vyrazil: _____

Kolik kilometrů jsi zdolal: _____

Na Paterák jsi šel, běžel nebo jel na kole: _____

Jaká krásná místa jsi cestou objevil: _____

Co Tě cestou na vrchol Nad Maráskem zaujalo: _____

Zde je místo pro Tvé fotky a obrázky:

Kudy vedla trasa Tvého výletu: _____

Co Tě na výletě nejvíce pobavilo: _____

Co z výletu si chceš za každou cenu zapamatovat: _____

Zde je prostor pro vzkazy od Tvých spoluvýletníků:

Jak moc se Ti na vrcholu Nad Maráskem líbilo?




Máš v plánu se na vrchol Nad Maráskem vrátit? ANO - NE

Co se Ti na vrcholu Nad Maráskem nejvíce líbilo: _____

Brdské studánky

Milý člověče, v této kapitole Tě zavedu k brdským studánkám. Věděl jsi, že Brdy jsou rájem studánek? Studánek je tu opravdu nespočet a já Ti ukážu několik z nich. Až se ke studánkám vypravíš, nezapomeň si s sebou vzít plecháček. Voda z brdských studánek je výborná a byla by škoda, kdybys jí neochutnal. Ochutnávej prosím jen průzračnou vodu odtékající ze studánek pramínkem.



Studánka Pod Vrchy

Studánku Pod Vrchy najdeš jen pár kroků od cesty. Vede k ní dřevěná lávka. I přesto, že je studánka jen pár kroků od cesty, musíš mít oči na stopkách. Lávka bývá obrostlá vysokou trávou a může se Ti stát, že si jí hned nevšimneš.

GPS souřadnice studánky: 49.5505267N, 13.7745428E

Doporučený výchozí bod: Mýta

Místo pro turistickou nálepku, razítko nebo Tvůj obrázek:

Jaké bylo počasí:

Datum výletu: _____

S kým ses ke studánce vypravil: _____

Odkud jsi ke studánce vyrazil: _____

Kolik kilometrů jsi zdolal: _____

Ke studánce jsi šel, běžel nebo jel na kole: _____

Jaká krásná místa jsi cestou objevil: _____

Co Tě cestou ke studánce zaujalo: _____

Zde je místo pro Tvé fotky a obrázky:

Kudy vedla trasa Tvého výletu: _____

Co Tě na výletě nejvíce pobavilo: _____

Co z výletu si chceš za každou cenu zapamatovat: _____

Zde je prostor pro vzkazy od Tvých spoluvýletníků:

Jak moc se Ti u studánky líbilo?



Chutnala Ti voda ze studánky?



Máš v plánu se ke studánce vrátit?

ANO - NE

Co se Ti u studánky nejvíce líbilo: _____

Uhlířská studánka

Uhlířskou studánku najdeš v bukovém pralese u přírodní rezervace Kokšín. Ke studánce vede sotva znatelná pěšinka. Abys neměl hledání studánky snadné, schovává se studánka mezi keři a za vysokou trávou. K hledání studánky budeš určitě potřebovat mapu nebo navigaci. Až studánku objevíš, budeš odměněn výbornou vodou, která vytéká ze studánky proudem.

Až se k Uhlířské studánce vydáš, buď opatrný. V okolí studánky jsou v terénu prohlubně. Nejsou to však obyčejné prohlubně. Jsou to milíře, které kdysi dávno sloužili k výrobě dřevěného uhlí.

GPS souřadnice studánky: 49.6069986N, 13.6713000E

Doporučený výchozí bod: Hořehledy, Planiny

Místo pro turistickou nálepku, razítko nebo Tvůj obrázek:

Jaké bylo počasí:

Datum výletu: _____

S kým ses ke studánce vypravil: _____

Odkud jsi ke studánce vyrazil: _____

Kolik kilometrů jsi zdolal: _____

Ke studánce jsi šel, běžel nebo jel na kole: _____

Jaká krásná místa jsi cestou objevil: _____

Co Tě cestou ke studánce zaujalo: _____

Zde je místo pro Tvé fotky a obrázky:

Kudy vedla trasa Tvého výletu: _____

Co Tě na výletě nejvíce pobavilo: _____

Co z výletu si chceš za každou cenu zapamatovat: _____

Zde je prostor pro vzkazy od Tvých spoluvýletníků:

Jak moc se Ti u studánky líbilo?



Chutnala Ti voda ze studánky?



Máš v plánu se ke studánce vrátit?

ANO - NE

Co se Ti u studánky nejvíce líbilo: _____

Studánka Varta

Studánka Varta se nachází jen kousek od lesní cesty. Ke studánce vede pěšinka, která Tě provede mezi stromy a než se naděješ, budeš u studánky. Pěšinka vedoucí ke studánce je od lesní cesty značená turistickým značením označujícím studánku. Když budeš mít oči na stopkách, pěšinku nemineš a ke studánce dojdeš.

GPS souřadnice studánky: 49.6286400N, 13.8020000E

Doporučený výchozí bod: Buková

Místo pro turistickou nálepku, razítko nebo Tvůj obrázek:

Jaké bylo počasí:

Datum výletu: _____

S kým ses ke studánce vypravil: _____

Odkud jsi ke studánce vyrazil: _____

Kolik kilometrů jsi zdolal: _____

Ke studánce jsi šel, běžel nebo jel na kole: _____

Jaká krásná místa jsi cestou objevil: _____

Co Tě cestou ke studánce zaujalo: _____

Zde je místo pro Tvé fotky a obrázky:

Kudy vedla trasa Tvého výletu: _____

Co Tě na výletě nejvíce pobavilo: _____

Co z výletu si chceš za každou cenu zapamatovat: _____

Zde je prostor pro vzkazy od Tvých spoluvýletníků:

Jak moc se Ti u studánky líbilo?



Chutnala Ti voda ze studánky?



Máš v plánu se ke studánce vrátit?

ANO - NE

Co se Ti u studánky nejvíce líbilo: _____

Studánka Na Studánce

Studánku Na Studánce najdeš jen pár kroků od lesní cesty, na kterou sejdeš z cesty značené turistickou značkou. Půjdeš lesní cestou kolem seníku do lesa. Pokud z lesní cesty nesejdeš, budeš brzy u svého cíle.

GPS souřadnice studánky: 49.6538008N, 13.7768003E

Doporučený výchozí bod: Buková nebo Nepomuk

Místo pro turistickou nálepku, razítko nebo Tvůj obrázek:

Jaké bylo počasí:

Datum výletu: _____

S kým ses ke studánce vypravil: _____

Odkud jsi ke studánce vyrazil: _____

Kolik kilometrů jsi zdolal: _____

Ke studánce jsi šel, běžel nebo jel na kole: _____

Jaká krásná místa jsi cestou objevil: _____

Co Tě cestou ke studánce zaujalo: _____

Zde je místo pro Tvé fotky a obrázky:

Kudy vedla trasa Tvého výletu: _____

Co Tě na výletě nejvíce pobavilo: _____

Co z výletu si chceš za každou cenu zapamatovat: _____

Zde je prostor pro vzkazy od Tvých spoluvýletníků:

Jak moc se Ti u studánky líbilo?



Chutnala Ti voda ze studánky?



Máš v plánu se ke studánce vrátit?

ANO - NE

Co se Ti u studánky nejvíce líbilo: _____

Studánka Pod Brdeckou cestou

Studánku Pod Brdeckou cestou najdeš jen pár kroků od cesty. Nachází se schovaná v borůvčí, ze kterého jí kouká pouze kousek. Ale protože máš bystré oči, určitě studánku najdeš.

GPS souřadnice studánky: 49.6687697N, 13.8692167E

Doporučený výchozí bod: Žernová nebo Nepomuk

Místo pro turistickou nálepku, razítko nebo Tvůj obrázek:

Jaké bylo počasí:

Datum výletu: _____

S kým ses ke studánce vypravil: _____

Odkud jsi ke studánce vyrazil: _____

Kolik kilometrů jsi zdolal: _____

Ke studánce jsi šel, běžel nebo jel na kole: _____

Jaká krásná místa jsi cestou objevil: _____

Co Tě cestou ke studánce zaujalo: _____

Zde je místo pro Tvé fotky a obrázky:

Kudy vedla trasa Tvého výletu: _____

Co Tě na výletě nejvíce pobavilo: _____

Co z výletu si chceš za každou cenu zapamatovat: _____

Zde je prostor pro vzkazy od Tvých spoluvýletníků:

Jak moc se Ti u studánky líbilo?



Chutnala Ti voda ze studánky?



Máš v plánu se ke studánce vrátit?

ANO - NE

Co se Ti u studánky nejvíce líbilo: _____

Studánka Pod Ohrádkou

Studánku Pod Ohrádkou najdeš jen pár kroků od turistického přístřešku u lesní cesty. Ke studánce napříč mladým lesem vede pěšinka. Studánka je před zraky turistů dobře ukrytá, ale protože o studánce víš, určitě jí najdeš.

GPS souřadnice studánky: 49.680611N, 13.9247778E

Doporučený výchozí bod: Kozičín nebo Orlov

Místo pro turistickou nálepku, razítko nebo Tvůj obrázek:

Jaké bylo počasí:

Datum výletu: _____

S kým ses ke studánce vypravil: _____

Odkud jsi ke studánce vyrazil: _____

Kolik kilometrů jsi zdolal: _____

Ke studánce jsi šel, běžel nebo jel na kole: _____

Jaká krásná místa jsi cestou objevil: _____

Co Tě cestou ke studánce zaujalo: _____

Zde je místo pro Tvé fotky a obrázky:

Kudy vedla trasa Tvého výletu: _____

Co Tě na výletě nejvíce pobavilo: _____

Co z výletu si chceš za každou cenu zapamatovat: _____

Zde je prostor pro vzkazy od Tvých spoluvýletníků:

Jak moc se Ti u studánky líbilo?



Chutnala Ti voda ze studánky?



Máš v plánu se ke studánce vrátit?

ANO - NE

Co se Ti u studánky nejvíce líbilo: _____

Studánka Nad Perkanskou

Studánku Nad Perkanskou najdeš jen pár kroků od cesty. Studánka je krásně vidět, nemůžeš jí tak minout.

GPS souřadnice studánky: 49.6836475N, 13.8835317E

Doporučený výchozí bod: Kozičín, Láz nebo Orlov

Místo pro turistickou nálepku, razítko nebo Tvůj obrázek:

Jaké bylo počasí:

Datum výletu: _____

S kým ses ke studánce vypravil: _____

Odkud jsi ke studánce vyrazil: _____

Kolik kilometrů jsi zdolal: _____

Ke studánce jsi šel, běžel nebo jel na kole: _____

Jaká krásná místa jsi cestou objevil: _____

Co Tě cestou ke studánce zaujalo: _____

Zde je místo pro Tvé fotky a obrázky:

Kudy vedla trasa Tvého výletu: _____

Co Tě na výletě nejvíce pobavilo: _____

Co z výletu si chceš za každou cenu zapamatovat: _____

Zde je prostor pro vzkazy od Tvých spoluvýletníků:

Jak moc se Ti u studánky líbilo?



Chutnala Ti voda ze studánky?



Máš v plánu se ke studánce vrátit?

ANO - NE

Co se Ti u studánky nejvíce líbilo: _____

Studánka Maruška

Studánku Maruška budeš hledat v hlubokém lese. Před zraky turistů je studánka perfektně ukrytá. Ty však studánku určitě najdeš. Víš, kde se nachází, máš odhodlání a bystré oči. A až studánku najdeš, budeš odměněn nejen chutnou vodou.

GPS souřadnice studánky: 49.6765586N, 13.8913492E

Doporučený výchozí bod: Kozičín, Žernová nebo Orlov

Místo pro turistickou nálepku, razítko nebo Tvůj obrázek:

Jaké bylo počasí:

Datum výletu: _____

S kým ses ke studánce vypravil: _____

Odkud jsi ke studánce vyrazil: _____

Kolik kilometrů jsi zdolal: _____

Ke studánce jsi šel, běžel nebo jel na kole: _____

Jaká krásná místa jsi cestou objevil: _____

Co Tě cestou ke studánce zaujalo: _____

Zde je místo pro Tvé fotky a obrázky:

Kudy vedla trasa Tvého výletu: _____

Co Tě na výletě nejvíce pobavilo: _____

Co z výletu si chceš za každou cenu zapamatovat: _____

Zde je prostor pro vzkazy od Tvých spoluvýletníků:

Jak moc se Ti u studánky líbilo?



Chutnala Ti voda ze studánky?



Máš v plánu se ke studánce vrátit?

ANO - NE

Co se Ti u studánky nejvíce líbilo: _____

Studánka U Prokopa

Studánku U Prokopa budeš hledat v hlubokém lese u potoku. Před zraky turistů je studánka perfektně ukrytá. Ke studánce, která se nachází jen pár kroků před chráněnou krajinnou oblastí, Tě dovede pěšinka.

GPS souřadnice studánky: 49.6695978N, 13.9204303E

Doporučený výchozí bod: Kozičín, Bohutín nebo Orlov

Místo pro turistickou nálepku, razítko nebo Tvůj obrázek:

Jaké bylo počasí:

Datum výletu: _____

S kým ses ke studánce vypravil: _____

Odkud jsi ke studánce vyrazil: _____

Kolik kilometrů jsi zdolal: _____

Ke studánce jsi šel, běžel nebo jel na kole: _____

Jaká krásná místa jsi cestou objevil: _____

Co Tě cestou ke studánce zaujalo: _____

Zde je místo pro Tvé fotky a obrázky:

Kudy vedla trasa Tvého výletu: _____

Co Tě na výletě nejvíce pobavilo: _____

Co z výletu si chceš za každou cenu zapamatovat: _____

Zde je prostor pro vzkazy od Tvých spoluvýletníků:

Jak moc se Ti u studánky líbilo?



Chutnala Ti voda ze studánky?



Máš v plánu se ke studánce vrátit?

ANO - NE

Co se Ti u studánky nejvíce líbilo: _____

Studánka Pod Jordánem

Studánku Pod Jordánem najdeš kousek od cesty. Její hledání budeš opravdu moc snadné. I tak věřím, že na toto zastavení jen tak nezapomeneš.

GPS souřadnice studánky: 49.7146989N, 13.8579997E

Doporučený výchozí bod: Strašice, Zaječov nebo Obecnice

Místo pro turistickou nálepku, razítko nebo Tvůj obrázek:

Jaké bylo počasí:

Datum výletu: _____

S kým ses ke studánce vypravil: _____

Odkud jsi ke studánce vyrazil: _____

Kolik kilometrů jsi zdolal: _____

Ke studánce jsi šel, běžel nebo jel na kole: _____

Jaká krásná místa jsi cestou objevil: _____

Co Tě cestou ke studánce zaujalo: _____

Zde je místo pro Tvé fotky a obrázky:

Kudy vedla trasa Tvého výletu: _____

Co Tě na výletě nejvíce pobavilo: _____

Co z výletu si chceš za každou cenu zapamatovat: _____

Zde je prostor pro vzkazy od Tvých spoluvýletníků:

Jak moc se Ti u studánky líbilo?



Chutnala Ti voda ze studánky?



Máš v plánu se ke studánce vrátit?

ANO - NE

Co se Ti u studánky nejvíce líbilo: _____

Studánka U Kloboučku

Studánku U Kloboučku najdeš kousek od cesty. Nebude to však jen studánka, kterou budeš na místě obdivovat. U této studánky si můžeš i pohodlně odpočinout na pařezu u rybníčku.

GPS souřadnice studánky: 49.7089344N, 13.9160433E

Doporučený výchozí bod: Obecnice

Místo pro turistickou nálepku, razítko nebo Tvůj obrázek:

Jaké bylo počasí:

Datum výletu: _____

S kým ses ke studánce vypravil: _____

Odkud jsi ke studánce vyrazil: _____

Kolik kilometrů jsi zdolal: _____

Ke studánce jsi šel, běžel nebo jel na kole: _____

Jaká krásná místa jsi cestou objevil: _____

Co Tě cestou ke studánce zaujalo: _____

Zde je místo pro Tvé fotky a obrázky:

Kudy vedla trasa Tvého výletu: _____

Co Tě na výletě nejvíce pobavilo: _____

Co z výletu si chceš za každou cenu zapamatovat: _____

Zde je prostor pro vzkazy od Tvých spoluvýletníků:

Jak moc se Ti u studánky líbilo?



Chutnala Ti voda ze studánky?



Máš v plánu se ke studánce vrátit?

ANO - NE

Co se Ti u studánky nejvíce líbilo: _____

Studánka U Mourového potoka

Studánku U Mourového potoka najdeš v nádherné přírodě jen pár kroků od Mourového potoka, který se tu klikatí mezi stromy. U studánky si můžeš odpočinout a třeba i zahrát na kytaru, jak to umí trampové. Až studánku najdeš, projdi se kolem potoka. Přírodu podobnou té místní jen těžko jinde najdeš.

GPS souřadnice studánky: 49.7467003N, 13.8462000E

Doporučený výchozí bod: Zaječov

Místo pro turistickou nálepku, razítko nebo Tvůj obrázek:

Jaké bylo počasí:

Datum výletu: _____

S kým ses ke studánce vypravil: _____

Odkud jsi ke studánce vyrazil: _____

Kolik kilometrů jsi zdolal: _____

Ke studánce jsi šel, běžel nebo jel na kole: _____

Jaká krásná místa jsi cestou objevil: _____

Co Tě cestou ke studánce zaujalo: _____

Zde je místo pro Tvé fotky a obrázky:

Kudy vedla trasa Tvého výletu: _____

Co Tě na výletě nejvíce pobavilo: _____

Co z výletu si chceš za každou cenu zapamatovat: _____

Zde je prostor pro vzkazy od Tvých spoluvýletníků:

Jak moc se Ti u studánky líbilo?



Chutnala Ti voda ze studánky?



Máš v plánu se ke studánce vrátit?

ANO - NE

Co se Ti u studánky nejvíce líbilo: _____

Studánka U pařezu

Studánku U pařezu najdeš schovanou v borůvčí nedaleko lesní cesty. U studánky si budeš moci odpočinout nebo se jen tak toulnout kolem. Úchvatná příroda kolem studánky za prohlídku stojí.

GPS souřadnice studánky: 49.7658167N, 13.8614461E

Doporučený výchozí bod: Zaječov

Místo pro turistickou nálepku, razítko nebo Tvůj obrázek:

Jaké bylo počasí:

Datum výletu: _____

S kým ses ke studánce vypravil: _____

Odkud jsi ke studánce vyrazil: _____

Kolik kilometrů jsi zdolal: _____

Ke studánce jsi šel, běžel nebo jel na kole: _____

Jaká krásná místa jsi cestou objevil: _____

Co Tě cestou ke studánce zaujalo: _____

Zde je místo pro Tvé fotky a obrázky:

Kudy vedla trasa Tvého výletu: _____

Co Tě na výletě nejvíce pobavilo: _____

Co z výletu si chceš za každou cenu zapamatovat: _____

Zde je prostor pro vzkazy od Tvých spoluvýletníků:

Jak moc se Ti u studánky líbilo?



Chutnala Ti voda ze studánky?



Máš v plánu se ke studánce vrátit?

ANO - NE

Co se Ti u studánky nejvíce líbilo: _____

Studánka Jedová hora

Studánku Jedová hora najdeš kousek od cesty. Ke studánce vede lávka, která Tě převede přes potůček. U této studánky se můžeš projít pohádkovým lesem a dozvíš se mnohé o patronovi Brd Fabiánovi.

GPS souřadnice studánky: 49.7957778N, 13.8939722E

Doporučený výchozí bod: Neřežín

Místo pro turistickou nálepku, razítko nebo Tvůj obrázek:

Jaké bylo počasí:

Datum výletu: _____

S kým ses ke studánce vypravil: _____

Odkud jsi ke studánce vyrazil: _____

Kolik kilometrů jsi zdolal: _____

Ke studánce jsi šel, běžel nebo jel na kole: _____

Jaká krásná místa jsi cestou objevil: _____

Co Tě cestou ke studánce zaujalo: _____

Zde je místo pro Tvé fotky a obrázky:

Kudy vedla trasa Tvého výletu: _____

Co Tě na výletě nejvíce pobavilo: _____

Co z výletu si chceš za každou cenu zapamatovat: _____

Zde je prostor pro vzkazy od Tvých spoluvýletníků:

Jak moc se Ti u studánky líbilo?



Chutnala Ti voda ze studánky?



Máš v plánu se ke studánce vrátit?

ANO - NE

Co se Ti u studánky nejvíce líbilo: _____

Studánka Pod Hlínou

Studánku Pod Hlínou najdeš kousek od cesty. Ke studánce vede pěšinka a směrovka, kterou je snadné minout. Jelikož polohu studánky znáš, měl bys studánku snadno najít. Za Tvůj objev se Ti studánka odmění chutnou a osvěžující vodou.

GPS souřadnice studánky: 49.7689019N, 13.9007997E

Doporučený výchozí bod: Neřežín

Místo pro turistickou nálepku, razítko nebo Tvůj obrázek:

Jaké bylo počasí:

Datum výletu: _____

S kým ses ke studánce vypravil: _____

Odkud jsi ke studánce vyrazil: _____

Kolik kilometrů jsi zdolal: _____

Ke studánce jsi šel, běžel nebo jel na kole: _____

Jaká krásná místa jsi cestou objevil: _____

Co Tě cestou ke studánce zaujalo: _____

Zde je místo pro Tvé fotky a obrázky:

Kudy vedla trasa Tvého výletu: _____

Co Tě na výletě nejvíce pobavilo: _____

Co z výletu si chceš za každou cenu zapamatovat: _____

Zde je prostor pro vzkazy od Tvých spoluvýletníků:

Jak moc se Ti u studánky líbilo?



Chutnala Ti voda ze studánky?



Máš v plánu se ke studánce vrátit?

ANO - NE

Co se Ti u studánky nejvíce líbilo: _____

Brdské boudy

V Brdech je k vidění mnoho loveckých chat a bud. Některé jsou dřevěné, jiné zděné. U většiny z nich si budeš připadat jako v pohádce. Od některých se Ti nebude chtít odejít. Všechny lovecké chaty a boudy si pořádně prohlédni a zapiš si do mne, co se Ti na které z nich líbilo. Za mnoho let, až mne opět otevřeš, si každou loveckou chatu a boudu vybavíš do těch nejmenších detailů.



Moricka

Moricku najdeš vedle cesty na rozcestí Moricka, odkud se můžeš vypravit na mnoho krásných míst. Můžeš se vydat k blízkému rybníčku Za Morickou, kde se můžeš osvěžit, nebo se můžeš vydat i na blízký Třemšín. Ať se vydáš k rybníčku nebo na Třemšín, navštívíš i další místo na které Tě posílám.

GPS souřadnice boudy: 49.5738139N, 13.7525233E

Doporučený výchozí bod: Chynín

Místo pro turistickou nálepku, razítko nebo Tvůj obrázek:

Jaké bylo počasí:

Datum výletu: _____

S kým ses k boudě vypravil: _____

Odkud jsi k boudě vyrazil: _____

Kolik kilometrů jsi zdolal: _____

K boudě jsi šel, běžel nebo jel na kole: _____

Jaká krásná místa jsi cestou objevil: _____

Co Tě cestou k boudě zaujalo: _____

Zde je prostor pro Tvé fotky a obrázky:

Kudy vedla trasa Tvého výletu: _____

Co Tě na výletě nejvíce pobavilo: _____

Co z výletu si chceš za každou cenu zapamatovat: _____

Zde je prostor pro vzkazy od Tvých spoluvýletníků:

Jak moc se Ti u boudy líbilo?



Máš v plánu se k boudě vrátit?

ANO - NE

Co se Ti u boudy nejvíce líbilo: _____

Co Tě jako první napadlo, když jsi boudu uviděl: _____

Roubenka

Loveckou boudu Roubenka najdeš na rozcestí Roubenka - lovecká bouda. Na místě si můžeš odpočinout u turistického posezení.

GPS souřadnice boudy: 49.5912381N, 13.7740422E

Doporučený výchozí bod: Hutě pod Třemšínem

Místo pro turistickou nálepku, razítko nebo Tvůj obrázek:

Jaké bylo počasí:

Datum výletu: _____

S kým ses k boudě vypravil: _____

Odkud jsi k boudě vyrazil: _____

Kolik kilometrů jsi zdolal: _____

K boudě jsi šel, běžel nebo jel na kole: _____

Jaká krásná místa jsi cestou objevil: _____

Co Tě cestou k boudě zaujalo: _____

Zde je prostor pro Tvé fotky a obrázky:

Kudy vedla trasa Tvého výletu: _____

Co Tě na výletě nejvíce pobavilo: _____

Co z výletu si chceš za každou cenu zapamatovat: _____

Zde je prostor pro vzkazy od Tvých spoluvýletníků:

Jak moc se Ti u boudy líbilo?



Máš v plánu se k boudě vrátit?

ANO - NE

Co se Ti u boudy nejvíce líbilo: _____

Co Tě jako první napadlo, když jsi boudu uviděl: _____

Spálená bouda

Loveckou boudu Spálená bouda najdeš na rozcestí se stejným názvem. Tato lovecká bouda překvapí celým svým já.

GPS souřadnice boudy: 49.6097394N, 13.7702242E

Doporučený výchozí bod: Hutě pod Třemšínem, Teslíny

Místo pro turistickou nálepku, razítko nebo Tvůj obrázek:

Jaké bylo počasí:

Datum výletu: _____

S kým ses k boudě vypravil: _____

Odkud jsi k boudě vyrazil: _____

Kolik kilometrů jsi zdolal: _____

K boudě jsi šel, běžel nebo jel na kole: _____

Jaká krásná místa jsi cestou objevil: _____

Co Tě cestou k boudě zaujalo: _____

Zde je prostor pro Tvé fotky a obrázky:

Kudy vedla trasa Tvého výletu: _____

Co Tě na výletě nejvíce pobavilo: _____

Co z výletu si chceš za každou cenu zapamatovat: _____

Zde je prostor pro vzkazy od Tvých spoluvýletníků:

Jak moc se Ti u boudy líbilo?



Máš v plánu se k boudě vrátit?

ANO - NE

Co se Ti u boudy nejvíce líbilo: _____

Co Tě jako první napadlo, když jsi boudu uviděl: _____

Červená

Tuto boudu najdeš u cesty s názvem Červená. Je to malá chaloupka na rozcestí, u které si budeš připadat jako bys byl v pohádce.

GPS souřadnice boudy: 49.5875144N, 13.7570456E

Doporučený výchozí bod: Hutě pod Třemšínem nebo Chynín

Místo pro turistickou nálepku, razítko nebo Tvůj obrázek:

Jaké bylo počasí:

Datum výletu: _____

S kým ses k boudě vypravil: _____

Odkud jsi k boudě vyrazil: _____

Kolik kilometrů jsi zdolal: _____

K boudě jsi šel, běžel nebo jel na kole: _____

Jaká krásná místa jsi cestou objevil: _____

Co Tě cestou k boudě zaujalo: _____

Zde je prostor pro Tvé fotky a obrázky:

Kudy vedla trasa Tvého výletu: _____

Co Tě na výletě nejvíce pobavilo: _____

Co z výletu si chceš za každou cenu zapamatovat: _____

Zde je prostor pro vzkazy od Tvých spoluvýletníků:

Jak moc se Ti u boudy líbilo?



Máš v plánu se k boudě vrátit?

ANO - NE

Co se Ti u boudy nejvíce líbilo: _____

Co Tě jako první napadlo, když jsi boudu uviděl: _____

Žlutá bouda

Žlutou boudu najdeš na křižovatce několika lesních cest. Od této boudy se můžeš vydat hned na dvě osmistovky, na které Tě v tomto deníku také zavedu.

GPS souřadnice boudy: 49.6634078N, 13.8473931E

Doporučený výchozí bod: Nepomuk

Místo pro turistickou nálepku, razítko nebo Tvůj obrázek:

Jaké bylo počasí:

Datum výletu: _____

S kým ses k boudě vypravil: _____

Odkud jsi k boudě vyrazil: _____

Kolik kilometrů jsi zdolal: _____

K boudě jsi šel, běžel nebo jel na kole: _____

Jaká krásná místa jsi cestou objevil: _____

Co Tě cestou k boudě zaujalo: _____

Zde je prostor pro Tvé fotky a obrázky:

Kudy vedla trasa Tvého výletu: _____

Co Tě na výletě nejvíce pobavilo: _____

Co z výletu si chceš za každou cenu zapamatovat: _____

Zde je prostor pro vzkazy od Tvých spoluvýletníků:

Jak moc se Ti u boudy líbilo?



Máš v plánu se k boudě vrátit?

ANO - NE

Co se Ti u boudy nejvíce líbilo: _____

Co Tě jako první napadlo, když jsi boudu uviděl: _____

Lizská bouda

Lizskou boudu najdeš na rozcestí Lizská bouda. Můžeš se odsud vydat na vrchol Paterák a zdolat tak rovnou jednu z brdských osmistovek, které ve mne mají samostatnou kapitolu.

GPS souřadnice boudy: 49.6796997N, 13.8127239E

Doporučený výchozí bod: Nepomuk nebo Strašice

Místo pro turistickou nálepku, razítko nebo Tvůj obrázek:

Jaké bylo počasí:

Datum výletu: _____

S kým ses k boudě vypravil: _____

Odkud jsi k boudě vyrazil: _____

Kolik kilometrů jsi zdolal: _____

K boudě jsi šel, běžel nebo jel na kole: _____

Jaká krásná místa jsi cestou objevil: _____

Co Tě cestou k boudě zaujalo: _____

Zde je prostor pro Tvé fotky a obrázky:

Kudy vedla trasa Tvého výletu: _____

Co Tě na výletě nejvíce pobavilo: _____

Co z výletu si chceš za každou cenu zapamatovat: _____

Zde je prostor pro vzkazy od Tvých spoluvýletníků:

Jak moc se Ti u boudy líbilo?



Máš v plánu se k boudě vrátit?

ANO - NE

Co se Ti u boudy nejvíce líbilo: _____

Co Tě jako první napadlo, když jsi boudu uviděl: _____

U Carvánky

Boudu U Carvánky najdeš na malé louce nedaleko nejvyššího brdského vrcholu Tok. U Carvánky si můžeš nejen odpočinout, ale také se můžeš osvěžit vodou z místní studánky.

GPS souřadnice boudy: 49.7023356N, 13.8725922E

Doporučený výchozí bod: Obecnince

Místo pro turistickou nálepku, razítko nebo Tvůj obrázek:

Jaké bylo počasí:

Datum výletu: _____

S kým ses k boudě vypravil: _____

Odkud jsi k boudě vyrazil: _____

Kolik kilometrů jsi zdolal: _____

K boudě jsi šel, běžel nebo jel na kole: _____

Jaká krásná místa jsi cestou objevil: _____

Co Tě cestou k boudě zaujalo: _____

Zde je prostor pro Tvé fotky a obrázky:

Kudy vedla trasa Tvého výletu: _____

Co Tě na výletě nejvíce pobavilo: _____

Co z výletu si chceš za každou cenu zapamatovat: _____

Zde je prostor pro vzkazy od Tvých spoluvýletníků:

Jak moc se Ti u boudy líbilo?



Máš v plánu se k boudě vrátit?

ANO - NE

Co se Ti u boudy nejvíce líbilo: _____

Co Tě jako první napadlo, když jsi boudu uviděl: _____

U Padrt'ských rybníků

Loveckou chatu najdeš jen pár kroků od Padrt'ských rybníků. Je to jedna z největší loveckých chat v Brdech. Navíc se nachází na jednom z nejnavštěvovanějších brdských míst, u rybníků, ke kterým Tě také zavedu.

GPS souřadnice boudy: 49.6481378N, 13.7553544E

Doporučený výchozí bod: Míšov, Teslíny, Buková

Místo pro turistickou nálepku, razítko nebo Tvůj obrázek:

Jaké bylo počasí:

Datum výletu: _____

S kým ses k boudě vypravil: _____

Odkud jsi k boudě vyrazil: _____

Kolik kilometrů jsi zdolal: _____

K boudě jsi šel, běžel nebo jel na kole: _____

Jaká krásná místa jsi cestou objevil: _____

Co Tě cestou k boudě zaujalo: _____

Zde je prostor pro Tvé fotky a obrázky:

Kudy vedla trasa Tvého výletu: _____

Co Tě na výletě nejvíce pobavilo: _____

Co z výletu si chceš za každou cenu zapamatovat: _____

Zde je prostor pro vzkazy od Tvých spoluvýletníků:

Jak moc se Ti u boudy líbilo?



Máš v plánu se k boudě vrátit?

ANO - NE

Co se Ti u boudy nejvíce líbilo: _____

Co Tě jako první napadlo, když jsi boudu uviděl: _____

Václavka

Václavku najdeš na rozcestí mnoha cest a nemůžeš jí minout. Jen pár kroků od boudy najdeš i pomník výsadkářům. O kousek dál za loukou se můžeš osvěžit v malém rybníčku.

GPS souřadnice boudy: 49.6338236N, 13.7790714E

Doporučený výchozí bod: Míšov, Teslíny, Buková

Místo pro turistickou nálepku, razítko nebo Tvůj obrázek:

Jaké bylo počasí:

Datum výletu: _____

S kým ses k boudě vypravil: _____

Odkud jsi k boudě vyrazil: _____

Kolik kilometrů jsi zdolal: _____

K boudě jsi šel, běžel nebo jel na kole: _____

Jaká krásná místa jsi cestou objevil: _____

Co Tě cestou k boudě zaujalo: _____

Zde je prostor pro Tvé fotky a obrázky:

Kudy vedla trasa Tvého výletu: _____

Co Tě na výletě nejvíce pobavilo: _____

Co z výletu si chceš za každou cenu zapamatovat: _____

Zde je prostor pro vzkazy od Tvých spoluvýletníků:

Jak moc se Ti u boudy líbilo?



Máš v plánu se k boudě vrátit?

ANO - NE

Co se Ti u boudy nejvíce líbilo: _____

Co Tě jako první napadlo, když jsi boudu uviděl: _____

Bouda u lesní cesty Dálničního typu

Tuto zvláštní boudu najdeš na lesní cestě dálničního typu, jen kousíček od rozcestí s lesní cestou Altánská cesta. Bouda není pro turisty známá, ale protože si u ní jeden připadá jako by byl v pohádce, musím Ti člověče tuto boudu ukázat.

GPS souřadnice boudy: 49.6403861N, 13.8015806E

Doporučený výchozí bod: Buková

Místo pro turistickou nálepku, razítko nebo Tvůj obrázek:

Jaké bylo počasí:

Datum výletu: _____

S kým ses k boudě vypravil: _____

Odkud jsi k boudě vyrazil: _____

Kolik kilometrů jsi zdolal: _____

K boudě jsi šel, běžel nebo jel na kole: _____

Jaká krásná místa jsi cestou objevil: _____

Co Tě cestou k boudě zaujalo: _____

Zde je prostor pro Tvé fotky a obrázky:

Kudy vedla trasa Tvého výletu: _____

Co Tě na výletě nejvíce pobavilo: _____

Co z výletu si chceš za každou cenu zapamatovat: _____

Zde je prostor pro vzkazy od Tvých spoluvýletníků:

Jak moc se Ti u boudy líbilo?



Máš v plánu se k boudě vrátit?

ANO - NE

Co se Ti u boudy nejvíce líbilo: _____

Co Tě jako první napadlo, když jsi boudu uviděl: _____

Brdské rybníky a rybníčky

V Brdech najdeš několik rybníků, rybníčků i vodních nádrží. Zavedu Tě také k rybníčkům, kde je koupání povoleno. Zavedu Tě k rybníkům a k nádržím, kde je koupání zakázáno. Moc Tě prosím člověče, dodržuj zákaz koupání a koupej se jen tam, kde je to povoleno.



Rybník Drahota

Rybník Drahota je lesní rybník s velmi úzkou hrází o rozloze 2,4 ha. Najdeš ho jen kousíček od městečka Nové Mitrovice.

GPS souřadnice rybníku: 49.5764747N, 13.7016844E

Doporučený výchozí bod: Nové Mitrovice, Chynín

Místo pro turistickou nálepku, razítko nebo Tvůj obrázek:

Jaké bylo počasí:

Datum výletu: _____

S kým ses k rybníku vypravil: _____

Odkud jsi k rybníku vyrazil: _____

Kolik kilometrů jsi zdolal: _____

K rybníku jsi šel, běžel nebo jel na kole: _____

Jaká krásná místa jsi cestou objevil: _____

Co Tě cestou k rybníku zaujalo: _____

Zde je místo pro Tvé fotky a obrázky:

Kudy vedla trasa Tvého výletu: _____

Co Tě na výletě nejvíce pobavilo: _____


Co z výletu si chceš za každou cenu zapamatovat: _____

Zde je prostor pro vzkazy od Tvých spoluvýletníků:

Jak moc se Ti u rybníku líbilo?



Jak náročné bylo rybník najít?



Co se Ti u rybníku nejvíce líbilo: _____

Rybníček

Rybníček je malý lesní rybníček v nádherné přírodě. U Rybníčku najdeš i odpočinkové místo.

GPS souřadnice rybníku: 49.5718194N, 13.7087389E

Doporučený výchozí bod: Nové Mitrovice, Chynín

Místo pro turistickou nálepku, razítko nebo Tvůj obrázek:

Jaké bylo počasí:

Datum výletu: _____

S kým ses k rybníku vypravil: _____

Odkud jsi k rybníku vyrazil: _____

Kolik kilometrů jsi zdolal: _____

K rybníku jsi šel, běžel nebo jel na kole: _____

Jaká krásná místa jsi cestou objevil: _____

Co Tě cestou k rybníku zaujalo: _____

Zde je místo pro Tvé fotky a obrázky:

Kudy vedla trasa Tvého výletu: _____

Co Tě na výletě nejvíce pobavilo: _____


Co z výletu si chceš za každou cenu zapamatovat: _____

Zde je prostor pro vzkazy od Tvých spoluvýletníků:

Jak moc se Ti u rybníku líbilo?



Jak náročné bylo rybník najít?



Co se Ti u rybníku nejvíce líbilo: _____

Za Morickou

Rybníček Za Morickou je malý lesní rybníček v nádherné přírodě důkladně ukrytý před zraky náhodných kolemjdoucích. V rybníčku Za Morickou je koupání povoleno a ke koupání přímo vybízí.

GPS souřadnice rybníku: 49.5739989N, 13.7479481E

Doporučený výchozí bod: Chynín

Místo pro turistickou nálepku, razítko nebo Tvůj obrázek:

Jaké bylo počasí:

Datum výletu: _____

S kým ses k rybníku vypravil: _____

Odkud jsi k rybníku vyrazil: _____

Kolik kilometrů jsi zdolal: _____

K rybníku jsi šel, běžel nebo jel na kole: _____

Jaká krásná místa jsi cestou objevil: _____

Co Tě cestou k rybníku zaujalo: _____

Zde je místo pro Tvé fotky a obrázky:

Kudy vedla trasa Tvého výletu: _____

Co Tě na výletě nejvíce pobavilo: _____


Co z výletu si chceš za každou cenu zapamatovat: _____

Zde je prostor pro vzkazy od Tvých spoluvýletníků:

Jak moc se Ti u rybníku líbilo?



Jak náročné bylo rybník najít?



Co se Ti u rybníku nejvíce líbilo: _____

Hořejší Padrt'ský rybník

Hořejší Padrt'ský rybník byl založen v 16. století jako vodní rezervoár pro plavení dřeva pro hutě na Padrt'ském potoce. Dnes slouží rybník jako rezervoár vody a chov ryb. Koupání je zde zakázané.

GPS souřadnice rybníku: 49.6421144N, 13.7622800E

Doporučený výchozí bod: Míšov

Místo pro turistickou nálepku, razítko nebo Tvůj obrázek:

Jaké bylo počasí:

Datum výletu: _____

S kým ses k rybníku vypravil: _____

Odkud jsi k rybníku vyrazil: _____

Kolik kilometrů jsi zdolal: _____

K rybníku jsi šel, běžel nebo jel na kole: _____

Jaká krásná místa jsi cestou objevil: _____

Co Tě cestou k rybníku zaujalo: _____

Zde je místo pro Tvé fotky a obrázky:

Kudy vedla trasa Tvého výletu: _____

Co Tě na výletě nejvíce pobavilo: _____


Co z výletu si chceš za každou cenu zapamatovat: _____

Zde je prostor pro vzkazy od Tvých spoluvýletníků:

Jak moc se Ti u rybníku líbilo?



Jak náročné bylo rybník najít?



Co se Ti u rybníku nejvíce líbilo: _____

Dolejší Padrt'ský rybník

Dolejší Padrt'ský rybník byl stejně jako Hořejší Padrt'ský rybník založen v 16. století jako vodní rezervoár pro plavení dřeva pro hutě na Padrt'ském potoce. Dnes slouží rybník jako rezervoár vody a koupání je i zde zakázané.

GPS souřadnice rybníku: 49.6556722N, 13.7621681E

Doporučený výchozí bod: Míšov

Místo pro turistickou nálepku, razítko nebo Tvůj obrázek:

Jaké bylo počasí:

Datum výletu: _____

S kým ses k rybníku vypravil: _____

Odkud jsi k rybníku vyrazil: _____

Kolik kilometrů jsi zdolal: _____

K rybníku jsi šel, běžel nebo jel na kole: _____

Jaká krásná místa jsi cestou objevil: _____

Co Tě cestou k rybníku zaujalo: _____

Zde je místo pro Tvé fotky a obrázky:

Kudy vedla trasa Tvého výletu: _____

Co Tě na výletě nejvíce pobavilo: _____


Co z výletu si chceš za každou cenu zapamatovat: _____

Zde je prostor pro vzkazy od Tvých spoluvýletníků:

Jak moc se Ti u rybníku líbilo?



Jak náročné bylo rybník najít?



Co se Ti u rybníku nejvíce líbilo: _____

U poustevníka

Rybníček U poustevníka najdeš nedaleko studánky Maruška, ke které jsem Tě již zavedl. Jezírko se nachází v lese a nebudeš mít snadné jej najít. Až však jezírko podle souřadnic najdeš, objevíš další krásné, ba až pohádkové místo.

GPS souřadnice rybníku: 49.6751661N, 13.8917214E

Doporučený výchozí bod: Nepomuk, Kozičín, Láz

Místo pro turistickou nálepku, razítko nebo Tvůj obrázek:

Jaké bylo počasí:

Datum výletu: _____

S kým ses k rybníku vypravil: _____

Odkud jsi k rybníku vyrazil: _____

Kolik kilometrů jsi zdolal: _____

K rybníku jsi šel, běžel nebo jel na kole: _____

Jaká krásná místa jsi cestou objevil: _____

Co Tě cestou k rybníku zaujalo: _____

Zde je místo pro Tvé fotky a obrázky:

Kudy vedla trasa Tvého výletu: _____

Co Tě na výletě nejvíce pobavilo: _____


Co z výletu si chceš za každou cenu zapamatovat: _____

Zde je prostor pro vzkazy od Tvých spoluvýletníků:

Jak moc se Ti u rybníku líbilo?



Jak náročné bylo rybník najít?



Co se Ti u rybníku nejvíce líbilo: _____

Pod Valdekem

Rybník Pod Valdekem je požární a vodárenská nádrž na Červeném potoce v Brdech. V rybníce je koupání přísně zakázáno. Moc Tě proto prosím člověče, ber tento zákaz na vědomí a prohlédni si rybník ze souše. Procházkou přes hráz se Ti naskytne krásný výhled. A nezapomeň, v blízkosti tohoto rybníku najdeš i studánku a zříceninu hradu z mých dalších kapitol.

GPS souřadnice rybníku: 49.7657811N, 13.8985289E

Doporučený výchozí bod: Neřežín

Místo pro turistickou nálepku, razítko nebo Tvůj obrázek:

Jaké bylo počasí:

Datum výletu: _____

S kým ses k rybníku vypravil: _____

Odkud jsi k rybníku vyrazil: _____

Kolik kilometrů jsi zdolal: _____

K rybníku jsi šel, běžel nebo jel na kole: _____

Jaká krásná místa jsi cestou objevil: _____

Co Tě cestou k rybníku zaujalo: _____

Zde je místo pro Tvé fotky a obrázky:

Kudy vedla trasa Tvého výletu: _____

Co Tě na výletě nejvíce pobavilo: _____


Co z výletu si chceš za každou cenu zapamatovat: _____

Zde je prostor pro vzkazy od Tvých spoluvýletníků:

Jak moc se Ti u rybníku líbilo?



Jak náročné bylo rybník najít?



Co se Ti u rybníku nejvíce líbilo: _____

Parmova nádržka

Parmovu nádržku najdeš jen kousek od cesty. Nádržka je sice malá, ale na osvěžení stačí. U nádržky si budeš také moci odpočinout.

GPS souřadnice rybníku: 49.6751661N, 13.8917214E

Doporučený výchozí bod: Obecnice, Zaječov

Místo pro turistickou nálepku, razítko nebo Tvůj obrázek:

Jaké bylo počasí:

Datum výletu: _____

S kým ses k nádržce vypravil: _____

Odkud jsi k nádržce vyrazil: _____

Kolik kilometrů jsi zdolal: _____

K nádržce jsi šel, běžel nebo jel na kole: _____

Jaká krásná místa jsi cestou objevil: _____

Co Tě cestou k nádržce zaujalo: _____

Zde je místo pro Tvé fotky a obrázky:

Kudy vedla trasa Tvého výletu: _____

Co Tě na výletě nejvíce pobavilo: _____


Co z výletu si chceš za každou cenu zapamatovat: _____

Zde je prostor pro vzkazy od Tvých spoluvýletníků:

Jak moc se Ti u nádržky líbilo?



Jak náročné bylo nádržku najít?



Co se Ti u rybníku nádržky líbilo: _____

Černé jezírko

Černé jezírko je mnohdy nazýváno jako Liebusuvo. Nad jezírkiem najdeš i Lienusovu skalku, která spolu s jezírkiem tvoří krásné přírodní zákoutí. Když se v místě budeš pohybovat potichu, může se Ti stát, že narazíš na jednoho z lesních obyvatel.

GPS souřadnice rybníku: 49.8069347N, 13.9247553E

Doporučený výchozí bod: Felbabka, Podluhy

Místo pro turistickou nálepku, razítko nebo Tvůj obrázek:

Jaké bylo počasí:

Datum výletu: _____

S kým ses k rybníku vypravil: _____

Odkud jsi k rybníku vyrazil: _____

Kolik kilometrů jsi zdolal: _____

K rybníku jsi šel, běžel nebo jel na kole: _____

Jaká krásná místa jsi cestou objevil: _____

Co Tě cestou k rybníku zaujalo: _____

Zde je místo pro Tvé fotky a obrázky:

Kudy vedla trasa Tvého výletu: _____

Co Tě na výletě nejvíce pobavilo: _____


Co z výletu si chceš za každou cenu zapamatovat: _____

Zde je prostor pro vzkazy od Tvých spoluvýletníků:

Jak moc se Ti u rybníku líbilo?



Jak náročné bylo rybník najít?



Co se Ti u rybníku nejvíce líbilo: _____

Brdské bunkry

Po mnoho let sloužila chráněná krajinná oblast Brdy pro potřeby armády. V Brdech je tak k objevení mnoho bunkrů a pozorovaten. K některým z nich Tě zavedu v této kapitole. Až se k bunkrům a pozorovatelná člověče vydáš, měj prosím na paměti, že po dopadových plochách se smíš **POHYBOVAT POUZE PO ZNAČENÝCH TRASÁCH**. Až si tak budeš bunkry a pozorovatelný prohlížet, nezkracuj si cestu přes vřesoviště a pláně a jdi hezky po cestě.



Pěchotní srub Jordán

Zkušební a cvičný objekt CE „Jordán“, lidově zvaný „Benešák“, je pěchotní srub československého opevnění, který se nachází v Brdech na cílové dopadové ploše Jordán, na severním svahu kopce Houpák v nadmořské výšce 760 metrů. Objektem prochází katastrální hranice obcí Obecnice v okrese Příbram a Malá Víska v okrese Beroun.

GPS souřadnice bunkru: 49.7280842N, 13.8670025E

Doporučený výchozí bod: Obecnice, Zaječov, Strašice

Místo pro turistickou nálepku, razítko nebo Tvůj obrázek:

Jaké bylo počasí:

Datum výletu: _____

S kým ses k bunkru vypravil: _____

Odkud jsi k bunkru vyrazil: _____

Kolik kilometrů jsi zdolal: _____

K bunkru jsi šel, běžel nebo jel na kole: _____

Jaká krásná místa jsi cestou objevil: _____

Co Tě cestou k bunkru zaujalo: _____

Zde je prostor pro Tvé fotky a obrázky:

Kudy vedla trasa Tvého výletu: _____

Co Tě na výletě nejvíce pobavilo: _____

Co z výletu si chceš za každou cenu zapamatovat: _____

Zde je prostor pro vzkazy od Tvých spoluvýletníků:

Jak moc se Ti u bunkru líbilo?



Máš v plánu se k bunkru vrátit?

ANO - NE

Co se Ti u bunkru nejvíce líbilo: _____

Co Tě jako první napadlo, když jsi bunkr uviděl: _____

Bunkr

Tento bunkr, dle některých zdrojů německou pozorovatelnu, najdeš hned vedle lesní cesty. Když se však na místo vydáš v létě, může se Ti stát, že bunkr snadno přehlédneš. Z jedné strany bývá dokonale maskován.

GPS souřadnice bunkru: 49.7373617N, 13.8751606E

Doporučený výchozí bod: Obecnice, Zaječov

Místo pro turistickou nálepku, razítko nebo Tvůj obrázek:

Jaké bylo počasí:

Datum výletu: _____

S kým ses k bunkru vypravil: _____

Odkud jsi k bunkru vyrazil: _____

Kolik kilometrů jsi zdolal: _____

K bunkru jsi šel, běžel nebo jel na kole: _____

Jaká krásná místa jsi cestou objevil: _____

Co Tě cestou k bunkru zaujalo: _____

Zde je prostor pro Tvé fotky a obrázky:

Kudy vedla trasa Tvého výletu: _____

Co Tě na výletě nejvíce pobavilo: _____

Co z výletu si chceš za každou cenu zapamatovat: _____

Zde je prostor pro vzkazy od Tvých spoluvýletníků:

Jak moc se Ti u bunkru líbilo?



Máš v plánu se k bunkru vrátit?

ANO - NE

Co se Ti u bunkru nejvíce líbilo: _____

Co Tě jako první napadlo, když jsi bunkr uviděl: _____

Bunkr

K tomuto bunkru vede pouze úzká pěšina, kterou není těžké minout. Když však pěšinu objevíš a k bunkru dojdeš, naskytne se Ti výhled na blízké okolí.

GPS souřadnice bunkru: 49.7287044N, 13.8506714E

Doporučený výchozí bod: Obecnice, Zaječov, Strašice

Místo pro turistickou nálepku, razítko nebo Tvůj obrázek:

Jaké bylo počasí:

Datum výletu: _____

S kým ses k bunkru vypravil: _____

Odkud jsi k bunkru vyrazil: _____

Kolik kilometrů jsi zdolal: _____

K bunkru jsi šel, běžel nebo jel na kole: _____

Jaká krásná místa jsi cestou objevil: _____

Co Tě cestou k bunkru zaujalo: _____

Zde je prostor pro Tvé fotky a obrázky:

Kudy vedla trasa Tvého výletu: _____

Co Tě na výletě nejvíce pobavilo: _____

Co z výletu si chceš za každou cenu zapamatovat: _____

Zde je prostor pro vzkazy od Tvých spoluvýletníků:

Jak moc se Ti u bunkru líbilo?



Máš v plánu se k bunkru vrátit?

ANO - NE

Co se Ti u bunkru nejvíce líbilo: _____

Co Tě jako první napadlo, když jsi bunkr uviděl: _____

Vojenská pozorovatelna

Jak už název napovídá, z tohoto místa je parádní výhled, snad i mnohem hezčí, než z nedalekého Benešáku. Oproti Benešáku je tato pozorovatelna méně navštěvovaná a dá se na ní skvěle odpočinout.

GPS souřadnice pozorovatelny: 49.7255922N, 13.8675211E

Doporučený výchozí bod: Obecnice, Zaječov, Strašice

Místo pro turistickou nálepku, razítko nebo Tvůj obrázek:

Jaké bylo počasí:

Datum výletu: _____

S kým ses k pozorovatelně vypravil: _____

Odkud jsi k pozorovatelně vyrazil: _____

Kolik kilometrů jsi zdolal: _____

K pozorovatelně jsi šel, běžel nebo jel na kole: _____

Jaká krásná místa jsi cestou objevil: _____

Co Tě cestou k pozorovatelně zaujalo: _____

Zde je prostor pro Tvé fotky a obrázky:

Kudy vedla trasa Tvého výletu: _____

Co Tě na výletě nejvíce pobavilo: _____

Co z výletu si chceš za každou cenu zapamatovat: _____

Zde je prostor pro vzkazy od Tvých spoluvýletníků:

Jak moc se Ti u pozorovatelny líbilo?



Máš v plánu se k pozorovatelně vrátit?

ANO - NE

Co se Ti u pozorovatelny nejvíce líbilo: _____

Co Tě jako první napadlo, když jsi pozorovatelnu uviděl: _____

Vojenská pozorovatelna

Tato německá pozorovatelna byla na dopadové ploše Jordán postavena za druhé světové války. Tuto pozorovatelnu najdeš hned u cesty a nemůžeš jí minout.

GPS souřadnice pozorovatelny: 49.7319253N, 13.8686292E

Doporučený výchozí bod: Obecnice, Zaječov, Strašice

Místo pro turistickou nálepku, razítko nebo Tvůj obrázek:

Jaké bylo počasí:

Datum výletu: _____

S kým ses k pozorovatelně vypravil: _____

Odkud jsi k pozorovatelně vyrazil: _____

Kolik kilometrů jsi zdolal: _____

K pozorovatelně jsi šel, běžel nebo jel na kole: _____

Jaká krásná místa jsi cestou objevil: _____

Co Tě cestou k pozorovatelně zaujalo: _____

Zde je prostor pro Tvé fotky a obrázky:

Kudy vedla trasa Tvého výletu: _____

Co Tě na výletě nejvíce pobavilo: _____

Co z výletu si chceš za každou cenu zapamatovat: _____

Zde je prostor pro vzkazy od Tvých spoluvýletníků:

Jak moc se Ti u pozorovatelny líbilo?



Máš v plánu se k pozorovatelně vrátit?

ANO - NE

Co se Ti u pozorovatelny nejvíce líbilo: _____

Co Tě jako první napadlo, když jsi pozorovatelnu uviděl: _____

Bunkr

K tomuto bunkru vede několik cest a je hojně navštěvovaný. Jelikož není tento bunkr v dobrém technickém stavu, prohlédni si jej člověče pouze zvenku a neriskuj své zdraví. Buď na sebe opatrný a i při prohlídce zvenku pořádně koukej, kam šlapeš. Kolem bunkru je mnoho míst kde můžeš šlápnout do prázdna.

GPS souřadnice bunkru: 49.7278681N, 13.8464589E

Doporučený výchozí bod: Obecnice, Zaječov, Strašice

Místo pro turistickou nálepku, razítko nebo Tvůj obrázek:

Jaké bylo počasí:

Datum výletu: _____

S kým ses k bunkru vypravil: _____

Odkud jsi k bunkru vyrazil: _____

Kolik kilometrů jsi zdolal: _____

K bunkru jsi šel, běžel nebo jel na kole: _____

Jaká krásná místa jsi cestou objevil: _____

Co Tě cestou k bunkru zaujalo: _____

Zde je prostor pro Tvé fotky a obrázky:

Kudy vedla trasa Tvého výletu: _____

Co Tě na výletě nejvíce pobavilo: _____

Co z výletu si chceš za každou cenu zapamatovat: _____

Zde je prostor pro vzkazy od Tvých spoluvýletníků:

Jak moc se Ti u bunkru líbilo?



Máš v plánu se k bunkru vrátit?


ANO - NE

Co se Ti u bunkru nejvíce líbilo: _____

Co Tě jako první napadlo, když jsi bunkr uviděl: _____

Brdské zříceniny

V chráněné krajinné oblasti jsou k vidění i zříceniny. K těm Tě zavedu v této kapitole. Opět Tě člověče prosím. Bud' při prohlídkách zřícenin nanejvýš opatrný. Zavedu Tě i ke krásné zřícenině, na kterou je vstup zakázán. Vezmi proto zákaz vstupu do zříceniny na vědomí a vydej se na průzkum jen podél zdi. Věř mi milý člověče, i tady si výlet užiješ a o nic nepřijdeš.



Třemšín

Na vrchol Třemšín jsem Tě již zavedl. Ale protože Třemšín není pouze brdská osmistovka, v této kapitole prozkoumáš zříceninu hradu, jež se na Třemšíně nachází.

Hrad byl založen v 10. století. Okolo roku 1200 zde vyrostl gotický hrad, který byl v roce 1424 vypálen husity. V 16. století za Zdeňka Lva z Rožmitálu svítla hradu naděje na opravu, ale oprava nebyla uskutečněna a hrad navždy zpustl.

GPS souřadnice zříceniny: 49.5668817N, 13.7774044E

Doporučený výchozí bod: Roželov, Hutě pod Třemšínem

Místo pro turistickou nálepku, razítko nebo Tvůj obrázek:

Jaké bylo počasí:

Datum výletu: _____

S kým ses ke zřícenině vypravil: _____

Odkud jsi ke zřícenině vyrazil: _____

Kolik kilometrů jsi zdolal: _____

Ke zřícenině jsi šel, běžel nebo jel na kole: _____

Jaká krásná místa jsi cestou objevil: _____

Co Tě cestou ke zřícenině zaujalo: _____

Zde je prostor pro Tvé fotky a obrázky:

Kudy vedla trasa Tvého výletu: _____

Co Tě na výletě nejvíce pobavilo: _____

Co z výletu si chceš za každou cenu zapamatovat: _____

Zde je prostor pro vzkazy od Tvých spoluvýletníků:

Jak moc se Ti u zříceniny líbilo?



Máš v plánu se ke zřícenině vrátit?

ANO - NE

Co se Ti u zříceniny nejvíce líbilo: _____

Co Tě jako první napadlo, když jsi zříceninu uviděl: _____

Drštka

Dějiny hradu Drštka, původně zvaného Ronšperk, souvisí s rodem Dobrohostů z Ronšperka, kteří měli na počátku 14. století statky na Mirošovsku. V době husitských válek byl významným opěrným bodem císaře Zikmunda. Zpustl v 16. století. Dnes už v místě příliš stop o existenci hradu nenajdete. Nejzřetelnější část je asi 2 metry dlouhá opěrná zeď, která je na konci skály pod bývalou hlavní věží.

GPS souřadnice zříceniny: 49.6679908N, 13.7094644E

Doporučený výchozí bod: Skořice

Místo pro turistickou nálepku, razítko nebo Tvůj obrázek:

Jaké bylo počasí:

Datum výletu: _____

S kým ses ke zřícenině vypravil: _____

Odkud jsi ke zřícenině vyrazil: _____

Kolik kilometrů jsi zdolal: _____

Ke zřícenině jsi šel, běžel nebo jel na kole: _____

Jaká krásná místa jsi cestou objevil: _____

Co Tě cestou ke zřícenině zaujalo: _____

Zde je prostor pro Tvé fotky a obrázky:

Kudy vedla trasa Tvého výletu: _____

Co Tě na výletě nejvíce pobavilo: _____

Co z výletu si chceš za každou cenu zapamatovat: _____

Zde je prostor pro vzkazy od Tvých spoluvýletníků:

Jak moc se Ti u zříceniny líbilo?



Máš v plánu se ke zřícenině vrátit?

ANO - NE

Co se Ti u zříceniny nejvíce líbilo: _____

Co Tě jako první napadlo, když jsi zříceninu uviděl: _____

Valdek

Hrad nechal postavit zřejmě v polovině 13. století rod Buziců. Jednalo se o raně gotickou stavbu s mladšími dostavbami. V 15. století patřil hrad králi Václavu IV., poté střídal majitele a začal pustnout. Dnes zbytky hradu tvoří romantickou zříceninu uprostřed brdských lesů. Zachovala se gotická věž a rozsáhlé části mohutného opevnění. Do zříceniny hradu je vstup zakázán, ale procházka kolem zříceniny je velký zážitek. Až na Valdeku budeš, projdi se dokola. Uvidíš, že se Ti zřícenina zalíbí.

GPS souřadnice zříceniny: 49.6679908N, 13.7094644E

Doporučený výchozí bod: Neřežín

Místo pro turistickou nálepku, razítko nebo Tvůj obrázek:

Jaké bylo počasí:

Datum výletu: _____

S kým ses ke zřícenině vypravil: _____

Odkud jsi ke zřícenině vyrazil: _____

Kolik kilometrů jsi zdolal: _____

Ke zřícenině jsi šel, běžel nebo jel na kole: _____

Jaká krásná místa jsi cestou objevil: _____

Co Tě cestou ke zřícenině zaujalo: _____

Zde je prostor pro Tvé fotky a obrázky:

Kudy vedla trasa Tvého výletu: _____

Co Tě na výletě nejvíce pobavilo: _____

Co z výletu si chceš za každou cenu zapamatovat: _____

Zde je prostor pro vzkazy od Tvých spoluvýletníků:

Jak moc se Ti u zříceniny líbilo?



Máš v plánu se ke zřícenině vrátit?

ANO - NE

Co se Ti u zříceniny nejvíce líbilo: _____

Co Tě jako první napadlo, když jsi zříceninu uviděl: _____

Pozůstatky bývalého německého radiomajáku

Pozůstatky bývalého německého radiomajáku najdeš nad kamenným mořem, odkud je krásný výhled na Padrt'ské rybníky a do míst zaniklých obcí Padrt' a Zaběhlá. Pozůstatky radiomajáku nejsou nijak rozsáhlé, ale jedná se o zajímavé místo, které bys v měl znát.

GPS souřadnice zříceniny: 49.6600792N, 13.8159600E

Doporučený výchozí bod: Nepomuk

Místo pro turistickou nálepku, razítko nebo Tvůj obrázek:

Jaké bylo počasí:

Datum výletu: _____

S kým ses ke zřícenině vypravil: _____

Odkud jsi ke zřícenině vyrazil: _____

Kolik kilometrů jsi zdolal: _____

Ke zřícenině jsi šel, běžel nebo jel na kole: _____

Jaká krásná místa jsi cestou objevil: _____

Co Tě cestou ke zřícenině zaujalo: _____

Zde je prostor pro Tvé fotky a obrázky:

Kudy vedla trasa Tvého výletu: _____

Co Tě na výletě nejvíce pobavilo: _____

Co z výletu si chceš za každou cenu zapamatovat: _____

Zde je prostor pro vzkazy od Tvých spoluvýletníků:

Jak moc se Ti u zříceniny líbilo?



Máš v plánu se ke zřícenině vrátit?


ANO - NE

Co se Ti u zříceniny nejvíce líbilo: _____

Co Tě jako první napadlo, když jsi zříceninu uviděl: _____

Brdské skalní útvary

V Brdech je k vidění i mnoho zajímavých skalních útvarů. Na některé z nich Tě zavedu. Moc Tě člověče prosím. Při objevování skalních útvarů buď hodně opatrný. Ne vždy bude terén bezpečný. Nezapomeň si vzít pevné boty. Tady je to obzvláště třeba.



Rozpuklá skála

Rozpuklá skála je jeden ze zajímavých skalních útvarů, kterých je chráněné krajinné oblasti Brdy poskrovnu. Až se člověče ke skále vydáš, buď opatrný. Raději než abys skálou procházel, obejdi ji.

GPS souřadnice skalního útvaru: 49.6322872N, 13.8014106E

Doporučený výchozí bod: Neřežín

Místo pro turistickou nálepku, razítko nebo Tvůj obrázek:

Jaké bylo počasí:

Datum výletu: _____

S kým ses ke skále vypravil: _____

Odkud jsi ke skále vyrazil: _____

Kolik kilometrů jsi zdolal: _____

Ke skále jsi šel, běžel nebo jel na kole: _____

Jaká krásná místa jsi cestou objevil: _____

Co Tě cestou ke skále zaujalo: _____

Zde je prostor pro Tvé fotky a obrázky:

Kudy vedla trasa Tvého výletu: _____

Co Tě na výletě nejvíce pobavilo: _____

Co z výletu si chceš za každou cenu zapamatovat: _____

Zde je prostor pro vzkazy od Tvých spoluvýletníků:

Jak moc se Ti u skály líbilo?



Máš v plánu se ke skále vrátit?

ANO - NE

Co se Ti na skále nejvíce líbilo: _____

Co Tě jako první napadlo, když jsi skálu uviděl: _____

Čertovo vřeteno

Jak už název sám o sobě napovídá, skála má něco společného s čerty. A to doslova. Mnozí lidé se tu necítí dobře, podle pověsti tu řádil čert. Podle mne se člověče na Čertovo vřeteno nemusíš bát vypravit. Je to hezká skála v krásné přírodě a čerta tu už dlouho nikdo neviděl.

GPS souřadnice skalního útvaru: 49.5920253N, 13.7820667E

Doporučený výchozí bod: Hutě pod Třemšínem

Místo pro turistickou nálepku, razítko nebo Tvůj obrázek:

Jaké bylo počasí:

Datum výletu: _____

S kým ses ke skále vypravil: _____

Odkud jsi ke skále vyrazil: _____

Kolik kilometrů jsi zdolal: _____

Ke skále jsi šel, běžel nebo jel na kole: _____

Jaká krásná místa jsi cestou objevil: _____

Co Tě cestou ke skále zaujalo: _____

Zde je prostor pro Tvé fotky a obrázky:

Kudy vedla trasa Tvého výletu: _____

Co Tě na výletě nejvíce pobavilo: _____

Co z výletu si chceš za každou cenu zapamatovat: _____

Zde je prostor pro vzkazy od Tvých spoluvýletníků:

Jak moc se Ti u skály líbilo?



Máš v plánu se ke skále vrátit?

ANO - NE

Co se Ti na skále nejvíce líbilo: _____

Co Tě jako první napadlo, když jsi skálu uviděl: _____

Skládaná skála

Skládaná skála jsou dvě rovnoběžné, přibližně 450 metrů dlouhé skály o mnoha stupních. Až se ke Skládané skále člověče vydáš, buď opatrný. Skála svádí k pořádnému průzkumu a nahlédnutí do všech jejích puklin. Pěšinky, po kterých můžeš skálu zkoumat, nejsou moc bezpečné. Nezapomeň si proto vzít pevné boty.

GPS souřadnice skalního útvaru: 49.6991344N, 13.7839308E

Doporučený výchozí bod: Strašice

Místo pro turistickou nálepku, razítko nebo Tvůj obrázek:

Jaké bylo počasí:

Datum výletu: _____

S kým ses ke skále vypravil: _____

Odkud jsi ke skále vyrazil: _____

Kolik kilometrů jsi zdolal: _____

Ke skále jsi šel, běžel nebo jel na kole: _____

Jaká krásná místa jsi cestou objevil: _____

Co Tě cestou ke skále zaujalo: _____

Zde je prostor pro Tvé fotky a obrázky:

Kudy vedla trasa Tvého výletu: _____

Co Tě na výletě nejvíce pobavilo: _____

Co z výletu si chceš za každou cenu zapamatovat: _____

Zde je prostor pro vzkazy od Tvých spoluvýletníků:

Jak moc se Ti u skály líbilo?



Máš v plánu se ke skále vrátit?

ANO - NE

Co se Ti na skále nejvíce líbilo: _____

Co Tě jako první napadlo, když jsi skálu uviděl: _____

Chocholatá skála

Chocholatá skála je zvláštní skalní útvar nacházející se v chráněné krajinné oblasti Brdy. Nachází se uprostřed lesů a nejednoho turistu překvapí.

GPS souřadnice skalního útvaru: 49.6967275N, 13.7937197E

Doporučený výchozí bod: Strašice

Místo pro turistickou nálepku, razítko nebo Tvůj obrázek:

Jaké bylo počasí:

Datum výletu: _____

S kým ses ke skále vypravil: _____

Odkud jsi ke skále vyrazil: _____

Kolik kilometrů jsi zdolal: _____

Ke skále jsi šel, běžel nebo jel na kole: _____

Jaká krásná místa jsi cestou objevil: _____

Co Tě cestou ke skále zaujalo: _____

Zde je prostor pro Tvé fotky a obrázky:

Kudy vedla trasa Tvého výletu: _____

Co Tě na výletě nejvíce pobavilo: _____

Co z výletu si chceš za každou cenu zapamatovat: _____

Zde je prostor pro vzkazy od Tvých spoluvýletníků:

Jak moc se Ti u skály líbilo?



Máš v plánu se ke skále vrátit?

ANO - NE

Co se Ti na skále nejvíce líbilo: _____

Co Tě jako první napadlo, když jsi skálu uviděl: _____

Brdská vyhlídková místa

Jak sis při toulkách již určitě všimnul, v Brdech je i mnoho míst, odkud má jeden svět jako na dlani. V této kapitole Tě zavedu na místa, která Ti naskytnou ty nejlepší výhledy do dálky daleké. Až se za brdskými výhledy vydáš, vezmi s sebou člověče pořádnou svačinu. Brdské vyhlídky jsou pro doplnění energie těmi nejlepšími místy.



Čákova vyhlídka

Z Čákovy vyhlídky je vidět do dálky daleké. Kam z vyhlídky člověče koukáš, to Ti poví cedule na borovici nad vyhlídkou. Borovici najdeš snadno, je u vzpomínkového místa na spisovatele Jana Čáku, který o Brdech moc rád psal.

GPS souřadnice vyhlídky: 49.6551208N, 13.8174658E

Doporučený výchozí bod: Nepomuk

Místo pro turistickou nálepku, razítko nebo Tvůj obrázek:

Jaké bylo počasí:

Datum výletu: _____

S kým ses na vyhlídku vypravil: _____

Odkud jsi na vyhlídku vyrazil: _____

Kolik kilometrů jsi zdolal: _____

Na vyhlídku jsi šel, běžel nebo jel na kole: _____

Jaká krásná místa jsi cestou objevil: _____

Co Tě cestou na vyhlídku zaujalo: _____

Zde je prostor pro Tvé fotky a obrázky:

Kudy vedla trasa Tvého výletu: _____

Co Tě na výletě nejvíce pobavilo: _____

Co z výletu si chceš za každou cenu zapamatovat: _____

Zde je prostor pro vzkazy od Tvých spoluvýletníků:

Jak moc se Ti na vyhlídce líbilo?



Máš v plánu se na vyhlídku vrátit?

ANO - NE

Co se Ti na vyhlídce nejvíce líbilo: _____

Co Tě jako první napadlo, když jsi na vyhlídku vstoupil: _____

Třítrubecká vyhlídka

Z Třítrubecké vyhlídky je vidět na hluboké brdské lesy i místní kopce a kopečky. Třítrubecká vyhlídka vybízí k odpočinku. Až se na tuto vyhlídku člověče vydáš, obuj si pevné boty. Pěšinka vedoucí na vyhlídku vede přes kamenné moře, kde se Ti kameny pod nohama budou hýbat.

GPS souřadnice vyhlídky: 49.6551208N, 13.8174658E

Doporučený výchozí bod: Nepomuk

Místo pro turistickou nálepku, razítko nebo Tvůj obrázek:

Jaké bylo počasí:

Datum výletu: _____

S kým ses na vyhlídku vypravil: _____

Odkud jsi na vyhlídku vyrazil: _____

Kolik kilometrů jsi zdolal: _____

Na vyhlídku jsi šel, běžel nebo jel na kole: _____

Jaká krásná místa jsi cestou objevil: _____

Co Tě cestou na vyhlídku zaujalo: _____

Zde je prostor pro Tvé fotky a obrázky:

Kudy vedla trasa Tvého výletu: _____

Co Tě na výletě nejvíce pobavilo: _____

Co z výletu si chceš za každou cenu zapamatovat: _____

Zde je prostor pro vzkazy od Tvých spoluvýletníků:

Jak moc se Ti na vyhlídce líbilo?



Máš v plánu se na vyhlídku vrátit?

ANO - NE

Co se Ti na vyhlídce nejvíce líbilo: _____

Co Tě jako první napadlo, když jsi na vyhlídku vstoupil: _____

Klobouček

Na Kloboučku Ti bude svět ležet u nohou. Nejen že zdoláš jeden z mnoha brdských vrcholů, ale ještě si užiješ parádní výhled na Příbram.

GPS souřadnice vyhlídky: 49.7044372N, 13.9156031E

Doporučený výchozí bod: Obecnice

Místo pro turistickou nálepku, razítko nebo Tvůj obrázek:

Jaké bylo počasí:

Datum výletu: _____

S kým ses na vyhlídku vypravil: _____

Odkud jsi na vyhlídku vyrazil: _____

Kolik kilometrů jsi zdolal: _____

Na vyhlídku jsi šel, běžel nebo jel na kole: _____

Jaká krásná místa jsi cestou objevil: _____

Co Tě cestou na vyhlídku zaujalo: _____

Zde je prostor pro Tvé fotky a obrázky:

Kudy vedla trasa Tvého výletu: _____

Co Tě na výletě nejvíce pobavilo: _____

Co z výletu si chceš za každou cenu zapamatovat: _____

Zde je prostor pro vzkazy od Tvých spoluvýletníků:

Jak moc se Ti na vyhlídce líbilo?



Máš v plánu se na vyhlídku vrátit?

ANO - NE

Co se Ti na vyhlídce nejvíce líbilo: _____

Co Tě jako první napadlo, když jsi na vyhlídku vstoupil: _____

Kazatelna

I na Kazatelně Ti bude svět ležet u nohou a užiješ si parádní výhled na blízkou Příbram a Svatou horu. Vyhlídkové místo je na skále, kde si můžeš posedět na lavičce. Na Kazatelnu se člověče vydej co nejdříve. S plynoucími roky stromy rostou a brzy se vyhlídka schová v lese.

GPS souřadnice vyhlídky: 49.6925119N, 13.9431706E

Doporučený výchozí bod: Orlov

Místo pro turistickou nálepku, razítko nebo Tvůj obrázek:

Jaké bylo počasí:

Datum výletu: _____

S kým ses na vyhlídku vypravil: _____

Odkud jsi na vyhlídku vyrazil: _____

Kolik kilometrů jsi zdolal: _____

Na vyhlídku jsi šel, běžel nebo jel na kole: _____

Jaká krásná místa jsi cestou objevil: _____

Co Tě cestou na vyhlídku zaujalo: _____

Zde je prostor pro Tvé fotky a obrázky:

Kudy vedla trasa Tvého výletu: _____

Co Tě na výletě nejvíce pobavilo: _____

Co z výletu si chceš za každou cenu zapamatovat: _____

Zde je prostor pro vzkazy od Tvých spoluvýletníků:

Jak moc se Ti na vyhlídce líbilo?



Máš v plánu se na vyhlídku vrátit?

ANO - NE

Co se Ti na vyhlídce nejvíce líbilo: _____

Co Tě jako první napadlo, když jsi na vyhlídku vstoupil: _____

Beran

Při výstupu na vyhlídku Beran se pěkně zapotíš. Cesta vzhůru Tě však odmění parádním výhledem. A nejen z výhledu budeš nadšen. Při výstupu na Beran zdoláš i jeden z brdských vrcholů. A kdo ví, třeba najdeš i starou cestu vykládanou kamením, na které si připadáš, jako bys byl v pohádce.

GPS souřadnice vyhlídky: 49.7603053N, 13.8669592E

Doporučený výchozí bod: Zaječov

Místo pro turistickou nálepku, razítko nebo Tvůj obrázek:

Jaké bylo počasí:

Datum výletu: _____

S kým ses na vyhlídku vypravil: _____

Odkud jsi na vyhlídku vyrazil: _____

Kolik kilometrů jsi zdolal: _____

Na vyhlídku jsi šel, běžel nebo jel na kole: _____

Jaká krásná místa jsi cestou objevil: _____

Co Tě cestou na vyhlídku zaujalo: _____

Zde je prostor pro Tvé fotky a obrázky:

Kudy vedla trasa Tvého výletu: _____

Co Tě na výletě nejvíce pobavilo: _____

Co z výletu si chceš za každou cenu zapamatovat: _____

Zde je prostor pro vzkazy od Tvých spoluvýletníků:

Jak moc se Ti na vyhlídce líbilo?



Máš v plánu se na vyhlídku vrátit?

ANO - NE

Co se Ti na vyhlídce nejvíce líbilo: _____

Co Tě jako první napadlo, když jsi na vyhlídku vstoupil: _____

Jindřichova skála

Jindřichova skála není jen tak obyčejná skála. Z Jindřichovy skály je i parádní výhled do dálky. Nejčastějším důvodem, proč turisté Jindřichovu skálu navštěvují, je výhled na zříceninu hradu Valdek, kterou tu má jeden jako na dlani.

GPS souřadnice vyhlídky: 49.7681050N, 13.8815411E

Doporučený výchozí bod: Neřežín

Místo pro turistickou nálepku, razítko nebo Tvůj obrázek:

Jaké bylo počasí:

Datum výletu: _____

S kým ses na vyhlídku vypravil: _____

Odkud jsi na vyhlídku vyrazil: _____

Kolik kilometrů jsi zdolal: _____

Na vyhlídku jsi šel, běžel nebo jel na kole: _____

Jaká krásná místa jsi cestou objevil: _____

Co Tě cestou na vyhlídku zaujalo: _____

Zde je prostor pro Tvé fotky a obrázky:

Kudy vedla trasa Tvého výletu: _____

Co Tě na výletě nejvíce pobavilo: _____

Co z výletu si chceš za každou cenu zapamatovat: _____

Zde je prostor pro vzkazy od Tvých spoluvýletníků:

Jak moc se Ti na vyhlídce líbilo?



Máš v plánu se na vyhlídku vrátit?

ANO - NE

Co se Ti na vyhlídce nejvíce líbilo: _____

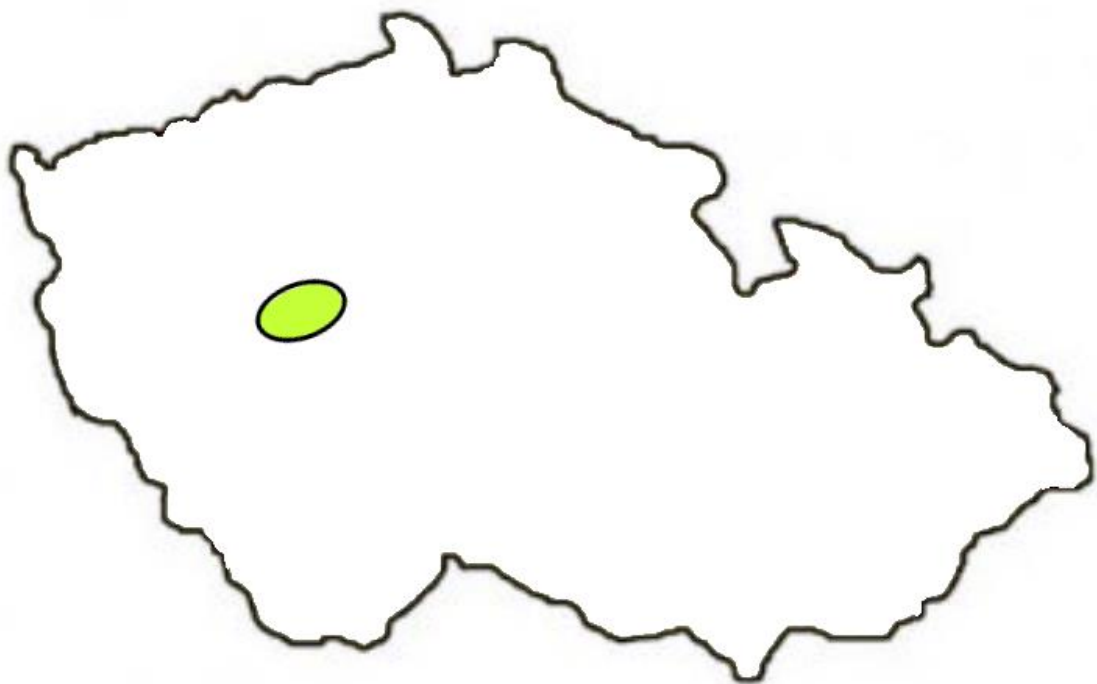
Co Tě jako první napadlo, když jsi na vyhlídku vstoupil: _____

V Brdech je ještě mnoho míst k vidění, ale není v mých možnostech zavést Tě na všechna hned. Nemusíš se však bát, že bys se mnou o nějaké krásné brdské místo přišel. Brzy budu mít pokračování. Ty tak máš dostatek času na to, abys mně vyplnil.

Myslel sis, že už jsi na mém konci? Tak to mne tedy člověče opravdu neznáš. Dosud jsem Ti ukázal místa podle jmen a seznámil jsem Tě se souřadnicemi. Protože věřím, že jsi vše zvládnul na výbornou, dávám Ti nakonec ještě několik tipů na Tajemný výlet. Kam Tě zavedu, to zjistíš, až když na souřadnice dojdeš. Nebudeš přeci předem v mapě zjišťovat, jakému místu souřadnice patří. To by nebylo vůbec žádné překvapení.

Tajemný výlet

Neboj se člověče, nezavedu Tě na místa, kde by ses měl bát. Zavedu Tě na místa, která nezapadala do kapitol nebo na místa tak malá, že podle názvu bys je nemusel najít. Podle souřadnic tato místa snadno najdeš. Jen jednu velkou prosbu na Tebe mám. Buď hodně opatrný při hledání cílů. Vezmi si na cestu pevné boty a dlouhé kalhoty. Věř mi, mnohde se Ti budou hodit.



GPS souřadnice místa: 49.5653014N, 13.7729169E

Doporučený výchozí bod: Roželov, Chynín, Hutě pod Třemšínem

Místo pro turistickou nálepku, razítko nebo Tvůj obrázek:

Jaké bylo počasí:

Datum výletu: _____

S kým ses na místo vypravil: _____

Odkud jsi na místo vyrazil: _____

Kolik kilometrů jsi zdolal: _____

Na místo jsi šel, běžel nebo jel na kole: _____

Jaká krásná místa jsi cestou objevil: _____

Co Tě cestou na místo zaujalo: _____

Zde je místo pro Tvé fotky a obrázky:

Kudy vedla trasa Tvého výletu: _____

Co Tě na výletě nejvíce pobavilo: _____


Co z výletu si chceš za každou cenu zapamatovat: _____

Zde je prostor pro vzkazy od Tvých spoluvýletníků:

Jak moc se Ti na místě líbilo?



Jak náročné bylo místo najít?



Co se Ti na místě nejvíce líbilo: _____

Památník na _ _ _ _ _

GPS souřadnice místa: 49.7617264N, 13.9982736E

Doporučený výchozí bod: Dominikální Paseky nebo Jince

Místo pro turistickou nálepku, razítko nebo Tvůj obrázek:

Jaké bylo počasí:

Datum výletu: _____

S kým ses na místo vypravil: _____

Odkud jsi na místo vyrazil: _____

Kolik kilometrů jsi zdolal: _____

Na místo jsi šel, běžel nebo jel na kole: _____

Jaká krásná místa jsi cestou objevil: _____

Co Tě cestou na místo zaujalo: _____

Zde je místo pro Tvé fotky a obrázky:

Kudy vedla trasa Tvého výletu: _____

Co Tě na výletě nejvíce pobavilo: _____


Co z výletu si chceš za každou cenu zapamatovat: _____

Zde je prostor pro vzkazy od Tvých spoluvýletníků:

Jak moc se Ti na místě líbilo?



Jak náročné bylo místo najít?



Co se Ti na místě nejvíce líbilo: _____

GPS souřadnice místa: 49.6871728N, 13.9462725E

Doporučený výchozí bod: Orlov

Místo pro turistickou nálepku, razítko nebo Tvůj obrázek:

Jaké bylo počasí:

Datum výletu: _____

S kým ses na místo vypravil: _____

Odkud jsi na místo vyrazil: _____

Kolik kilometrů jsi zdolal: _____

Na místo jsi šel, běžel nebo jel na kole: _____

Jaká krásná místa jsi cestou objevil: _____

Co Tě cestou na místo zaujalo: _____

Zde je místo pro Tvé fotky a obrázky:

Kudy vedla trasa Tvého výletu: _____

Co Tě na výletě nejvíce pobavilo: _____


Co z výletu si chceš za každou cenu zapamatovat: _____

Zde je prostor pro vzkazy od Tvých spoluvýletníků:



Jak moc se Ti na místě líbilo?



Jak náročné bylo místo najít?



Co se Ti na místě nejvíce líbilo: _____



GPS souřadnice místa: 49.5645036N, 13.7780208E

Doporučený výchozí bod: Roželov, Chynín, Hutě pod Třemšínem

Místo pro turistickou nálepku, razítko nebo Tvůj obrázek:

Jaké bylo počasí:

Datum výletu: _____

S kým ses na místo vypravil: _____

Odkud jsi na místo vyrazil: _____

Kolik kilometrů jsi zdolal: _____

Na místo jsi šel, běžel nebo jel na kole: _____

Jaká krásná místa jsi cestou objevil: _____

Co Tě cestou na místo zaujalo: _____

Zde je místo pro Tvé fotky a obrázky:

Kudy vedla trasa Tvého výletu: _____

Co Tě na výletě nejvíce pobavilo: _____


Co z výletu si chceš za každou cenu zapamatovat: _____

Zde je prostor pro vzkazy od Tvých spoluvýletníků:

Jak moc se Ti na místě líbilo?



Jak náročné bylo místo najít?



Co se Ti na místě nejvíce líbilo: _____

GPS souřadnice místa: 49.6628153N, 13.8842342E

Doporučený výchozí bod: Žernová, Nepomuk nebo Bohutín

Místo pro turistickou nálepku, razítko nebo Tvůj obrázek:

Jaké bylo počasí:

Datum výletu: _____

S kým ses na místo vypravil: _____

Odkud jsi na místo vyrazil: _____

Kolik kilometrů jsi zdolal: _____

Na místo jsi šel, běžel nebo jel na kole: _____

Jaká krásná místa jsi cestou objevil: _____

Co Tě cestou na místo zaujalo: _____

Zde je místo pro Tvé fotky a obrázky:

Kudy vedla trasa Tvého výletu: _____

Co Tě na výletě nejvíce pobavilo: _____


Co z výletu si chceš za každou cenu zapamatovat: _____

Zde je prostor pro vzkazy od Tvých spoluvýletníků:

Jak moc se Ti na místě líbilo?



Jak náročné bylo místo najít?



Co se Ti na místě nejvíce líbilo: _____

GPS souřadnice místa: 49.7148786N, 13.7863567E

Doporučený výchozí bod: Strašice

Místo pro turistickou nálepku, razítko nebo Tvůj obrázek:

Jaké bylo počasí:

Datum výletu: _____

S kým ses na místo vypravil: _____

Odkud jsi na místo vyrazil: _____

Kolik kilometrů jsi zdolal: _____

Na místo jsi šel, běžel nebo jel na kole: _____

Jaká krásná místa jsi cestou objevil: _____

Co Tě cestou na místo zaujalo: _____

Zde je místo pro Tvé fotky a obrázky:

Kudy vedla trasa Tvého výletu: _____

Co Tě na výletě nejvíce pobavilo: _____


Co z výletu si chceš za každou cenu zapamatovat: _____

Zde je prostor pro vzkazy od Tvých spoluvýletníků:

Jak moc se Ti na místě líbilo?



Jak náročné bylo místo najít?



Co se Ti na místě nejvíce líbilo: _____

GPS souřadnice místa: 49.7029236N, 13.9002978E

Doporučený výchozí bod: Obecnice nebo Orlov

Místo pro turistickou nálepku, razítko nebo Tvůj obrázek:

Jaké bylo počasí:

Datum výletu: _____

S kým ses na místo vypravil: _____

Odkud jsi na místo vyrazil: _____

Kolik kilometrů jsi zdolal: _____

Na místo jsi šel, běžel nebo jel na kole: _____

Jaká krásná místa jsi cestou objevil: _____

Co Tě cestou na místo zaujalo: _____

Zde je místo pro Tvé fotky a obrázky:

Kudy vedla trasa Tvého výletu: _____

Co Tě na výletě nejvíce pobavilo: _____


Co z výletu si chceš za každou cenu zapamatovat: _____

Zde je prostor pro vzkazy od Tvých spoluvýletníků:

Jak moc se Ti na místě líbilo?



Jak náročné bylo místo najít?



Co se Ti na místě nejvíce líbilo: _____

GPS souřadnice místa: 49.6781803N, 13.9357619E

Doporučený výchozí bod: Orlov nebo Kozičín

Místo pro turistickou nálepku, razítko nebo Tvůj obrázek:

Jaké bylo počasí:

Datum výletu: _____

S kým ses na místo vypravil: _____

Odkud jsi na místo vyrazil: _____

Kolik kilometrů jsi zdolal: _____

Na místo jsi šel, běžel nebo jel na kole: _____

Jaká krásná místa jsi cestou objevil: _____

Co Tě cestou na místo zaujalo: _____

Zde je místo pro Tvé fotky a obrázky:

Kudy vedla trasa Tvého výletu: _____

Co Tě na výletě nejvíce pobavilo: _____


Co z výletu si chceš za každou cenu zapamatovat: _____

Zde je prostor pro vzkazy od Tvých spoluvýletníků:

Jak moc se Ti na místě líbilo?



Jak náročné bylo místo najít?



Co se Ti na místě nejvíce líbilo: _____

GPS souřadnice místa: 49.6497383N, 13.8042675E

Doporučený výchozí bod: Nepomuk

Místo pro turistickou nálepku, razítko nebo Tvůj obrázek:

Jaké bylo počasí:

Datum výletu: _____

S kým ses na místo vypravil: _____

Odkud jsi na místo vyrazil: _____

Kolik kilometrů jsi zdolal: _____

Na místo jsi šel, běžel nebo jel na kole: _____

Jaká krásná místa jsi cestou objevil: _____

Co Tě cestou na místo zaujalo: _____

Zde je místo pro Tvé fotky a obrázky:

Kudy vedla trasa Tvého výletu: _____

Co Tě na výletě nejvíce pobavilo: _____


Co z výletu si chceš za každou cenu zapamatovat: _____

Zde je prostor pro vzkazy od Tvých spoluvýletníků:

Jak moc se Ti na místě líbilo?



Jak náročné bylo místo najít?



Co se Ti na místě nejvíce líbilo: _____

GPS souřadnice místa: 49.7048200N, 13.7904647E

Doporučený výchozí bod: Strašice

Místo pro turistickou nálepku, razítko nebo Tvůj obrázek:

Jaké bylo počasí:

Datum výletu: _____

S kým ses na místo vypravil: _____

Odkud jsi na místo vyrazil: _____

Kolik kilometrů jsi zdolal: _____

Na místo jsi šel, běžel nebo jel na kole: _____

Jaká krásná místa jsi cestou objevil: _____

Co Tě cestou na místo zaujalo: _____

Zde je místo pro Tvé fotky a obrázky:

Kudy vedla trasa Tvého výletu: _____

Co Tě na výletě nejvíce pobavilo: _____


Co z výletu si chceš za každou cenu zapamatovat: _____

Zde je prostor pro vzkazy od Tvých spoluvýletníků:

Jak moc se Ti na místě líbilo?



Jak náročné bylo místo najít?



Co se Ti na místě nejvíce líbilo: _____

— — — —

GPS souřadnice místa: 49.7460594N, 13.8128061E

Doporučený výchozí bod: Těně

Místo pro turistickou nálepku, razítko nebo Tvůj obrázek:

Jaké bylo počasí:

Datum výletu: _____

S kým ses na místo vypravil: _____

Odkud jsi na místo vyrazil: _____

Kolik kilometrů jsi zdolal: _____

Na místo jsi šel, běžel nebo jel na kole: _____

Jaká krásná místa jsi cestou objevil: _____

Co Tě cestou na místo zaujalo: _____

Zde je místo pro Tvé fotky a obrázky:

Kudy vedla trasa Tvého výletu: _____

Co Tě na výletě nejvíce pobavilo: _____


Co z výletu si chceš za každou cenu zapamatovat: _____

Zde je prostor pro vzkazy od Tvých spoluvýletníků:

Jak moc se Ti na místě líbilo?



Jak náročné bylo místo najít?



Co se Ti na místě nejvíce líbilo: _____

GPS souřadnice místa: 49.6861992N, 13.6840000E

Doporučený výchozí bod: Mirošov

Místo pro turistickou nálepku, razítko nebo Tvůj obrázek:

Jaké bylo počasí:

Datum výletu: _____

S kým ses na místo vypravil: _____

Odkud jsi na místo vyrazil: _____

Kolik kilometrů jsi zdolal: _____

Na místo jsi šel, běžel nebo jel na kole: _____

Jaká krásná místa jsi cestou objevil: _____

Co Tě cestou na místo zaujalo: _____

Zde je místo pro Tvé fotky a obrázky:

Kudy vedla trasa Tvého výletu: _____

Co Tě na výletě nejvíce pobavilo: _____


Co z výletu si chceš za každou cenu zapamatovat: _____

Zde je prostor pro vzkazy od Tvých spoluvýletníků:

Jak moc se Ti na místě líbilo?



Jak náročné bylo místo najít?



Co se Ti na místě nejvíce líbilo: _____

GPS souřadnice místa: 49.5689983N, 13.7804706E

Doporučený výchozí bod: Hutě pod Třemšínem nebo Chynín

Místo pro turistickou nálepku, razítko nebo Tvůj obrázek:

Jaké bylo počasí:

Datum výletu: _____

S kým ses na místo vypravil: _____

Odkud jsi na místo vyrazil: _____

Kolik kilometrů jsi zdolal: _____

Na místo jsi šel, běžel nebo jel na kole: _____

Jaká krásná místa jsi cestou objevil: _____

Co Tě cestou na místo zaujalo: _____

Zde je místo pro Tvé fotky a obrázky:

Kudy vedla trasa Tvého výletu: _____

Co Tě na výletě nejvíce pobavilo: _____


Co z výletu si chceš za každou cenu zapamatovat: _____

Zde je prostor pro vzkazy od Tvých spoluvýletníků:

Jak moc se Ti na místě líbilo?



Jak náročné bylo místo najít?



Co se Ti na místě nejvíce líbilo: _____

— — — —

GPS souřadnice místa: 49.6584489N, 13.8521831E

Doporučený výchozí bod: Nepomuk

Místo pro turistickou nálepku, razítko nebo Tvůj obrázek:

Jaké bylo počasí:

Datum výletu: _____

S kým ses na místo vypravil: _____

Odkud jsi na místo vyrazil: _____

Kolik kilometrů jsi zdolal: _____

Na místo jsi šel, běžel nebo jel na kole: _____

Jaká krásná místa jsi cestou objevil: _____

Co Tě cestou na místo zaujalo: _____

Zde je místo pro Tvé fotky a obrázky:

Kudy vedla trasa Tvého výletu: _____

Co Tě na výletě nejvíce pobavilo: _____


Co z výletu si chceš za každou cenu zapamatovat: _____

Zde je prostor pro vzkazy od Tvých spoluvýletníků:

Jak moc se Ti na místě líbilo?



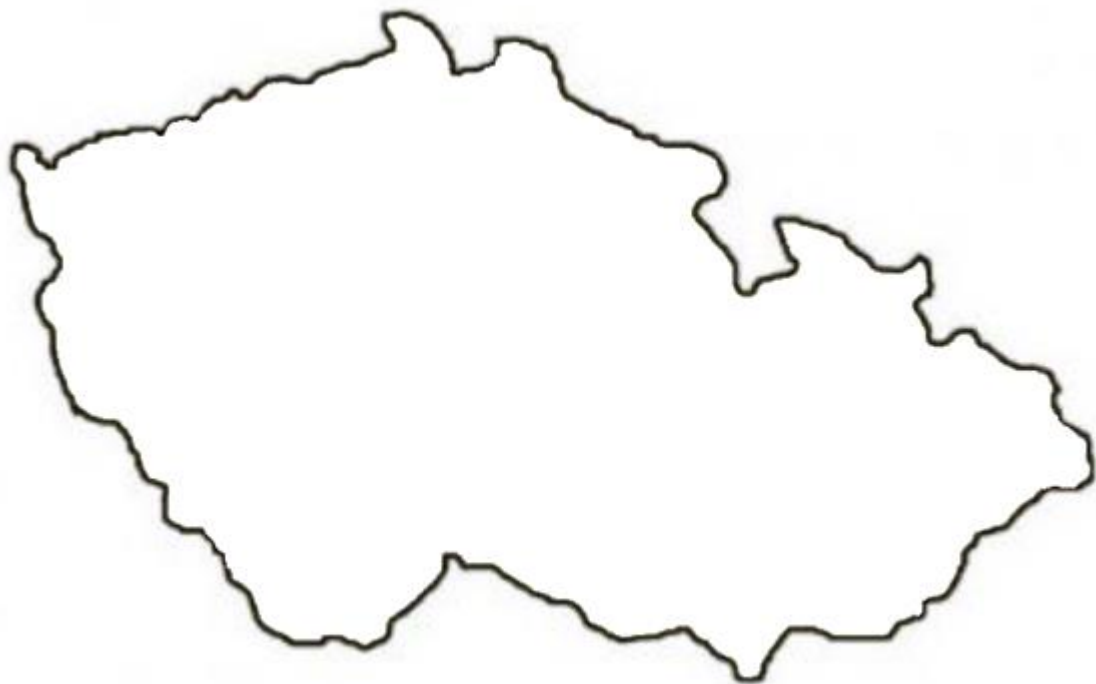
Jak náročné bylo místo najít?



Co se Ti na místě nejvíce líbilo: _____

Tvé výlety

Protože v okolí míst, na která jsem Tě zavedl, je mnoho dalších zajímavých zastavení, nechávám Ti tu člověče prostor i pro Tebou objevená místa. Pevně věřím, že prostor zaplníš do posledního místečka.



GPS souřadnice místa:

Výchozí bod výletu: _____

Místo pro turistickou nálepku, razítko nebo Tvůj obrázek:

Jaké bylo počasí:

Datum výletu: _____

S kým ses na místo vypravil: _____

Odkud jsi na místo vyrazil: _____

Kolik kilometrů jsi zdolal: _____

Na místo jsi šel, běžel nebo jel na kole: _____

Jaká krásná místa jsi cestou objevil: _____

Co Tě cestou na místo zaujalo: _____

Zde je místo pro Tvé fotky a obrázky:

Kudy vedla trasa Tvého výletu: _____

Co Tě na výletě nejvíce pobavilo: _____


Co z výletu si chceš za každou cenu zapamatovat: _____

Zde je prostor pro vzkazy od Tvých spoluvýletníků:

Jak moc se Ti na místě líbilo?



Jak náročné bylo místo najít?



Co se Ti na místě nejvíce líbilo: _____

GPS souřadnice místa:

Výchozí bod výletu: _____

Místo pro turistickou nálepku, razítko nebo Tvůj obrázek:

Jaké bylo počasí:

Datum výletu: _____

S kým ses na místo vypravil: _____

Odkud jsi na místo vyrazil: _____

Kolik kilometrů jsi zdolal: _____

Na místo jsi šel, běžel nebo jel na kole: _____

Jaká krásná místa jsi cestou objevil: _____

Co Tě cestou na místo zaujalo: _____

Zde je místo pro Tvé fotky a obrázky:

Kudy vedla trasa Tvého výletu: _____

Co Tě na výletě nejvíce pobavilo: _____

Co z výletu si chceš za každou cenu zapamatovat: _____

Zde je prostor pro vzkazy od Tvých spoluvýletníků:

Jak moc se Ti na místě líbilo?



Jak náročné bylo místo najít?



Co se Ti na místě nejvíce líbilo: _____

GPS souřadnice místa:

Výchozí bod výletu: -----

Místo pro turistickou nálepku, razítko nebo Tvůj obrázek:

Jaké bylo počasí:

Datum výletu: _____

S kým ses na místo vypravil: _____

Odkud jsi na místo vyrazil: _____

Kolik kilometrů jsi zdolal: _____

Na místo jsi šel, běžel nebo jel na kole: _____

Jaká krásná místa jsi cestou objevil: _____

Co Tě cestou na místo zaujalo: _____

Zde je místo pro Tvé fotky a obrázky:

Kudy vedla trasa Tvého výletu: _____

Co Tě na výletě nejvíce pobavilo: _____


Co z výletu si chceš za každou cenu zapamatovat: _____

Zde je prostor pro vzkazy od Tvých spoluvýletníků:

Jak moc se Ti na místě líbilo?



Jak náročné bylo místo najít?



Co se Ti na místě nejvíce líbilo: _____

GPS souřadnice místa:

Výchozí bod výletu: _____

Místo pro turistickou nálepku, razítko nebo Tvůj obrázek:

Jaké bylo počasí:

Datum výletu: _____

S kým ses na místo vypravil: _____

Odkud jsi na místo vyrazil: _____

Kolik kilometrů jsi zdolal: _____

Na místo jsi šel, běžel nebo jel na kole: _____

Jaká krásná místa jsi cestou objevil: _____

Co Tě cestou na místo zaujalo: _____

Zde je místo pro Tvé fotky a obrázky:

Kudy vedla trasa Tvého výletu: _____

Co Tě na výletě nejvíce pobavilo: _____

Co z výletu si chceš za každou cenu zapamatovat: _____

Zde je prostor pro vzkazy od Tvých spoluvýletníků:

Jak moc se Ti na místě líbilo?



Jak náročné bylo místo najít?



Co se Ti na místě nejvíce líbilo: _____

GPS souřadnice místa:

Výchozí bod výletu: -----

Místo pro turistickou nálepku, razítko nebo Tvůj obrázek:

Jaké bylo počasí:

Datum výletu: _____

S kým ses na místo vypravil: _____

Odkud jsi na místo vyrazil: _____

Kolik kilometrů jsi zdolal: _____

Na místo jsi šel, běžel nebo jel na kole: _____

Jaká krásná místa jsi cestou objevil: _____

Co Tě cestou na místo zaujalo: _____

Zde je místo pro Tvé fotky a obrázky:

Kudy vedla trasa Tvého výletu: _____

Co Tě na výletě nejvíce pobavilo: _____


Co z výletu si chceš za každou cenu zapamatovat: _____

Zde je prostor pro vzkazy od Tvých spoluvýletníků:

Jak moc se Ti na místě líbilo?



Jak náročné bylo místo najít?



Co se Ti na místě nejvíce líbilo: _____

GPS souřadnice místa:

Výchozí bod výletu: _____

Místo pro turistickou nálepku, razítko nebo Tvůj obrázek:

Jaké bylo počasí:

Datum výletu: _____

S kým ses na místo vypravil: _____

Odkud jsi na místo vyrazil: _____

Kolik kilometrů jsi zdolal: _____

Na místo jsi šel, běžel nebo jel na kole: _____

Jaká krásná místa jsi cestou objevil: _____

Co Tě cestou na místo zaujalo: _____

Zde je místo pro Tvé fotky a obrázky:

Kudy vedla trasa Tvého výletu: _____

Co Tě na výletě nejvíce pobavilo: _____


Co z výletu si chceš za každou cenu zapamatovat: _____

Zde je prostor pro vzkazy od Tvých spoluvýletníků:

Jak moc se Ti na místě líbilo?



Jak náročné bylo místo najít?



Co se Ti na místě nejvíce líbilo: _____

GPS souřadnice místa:

Výchozí bod výletu: _____

Místo pro turistickou nálepku, razítko nebo Tvůj obrázek:

Jaké bylo počasí:

Datum výletu: _____

S kým ses na místo vypravil: _____

Odkud jsi na místo vyrazil: _____

Kolik kilometrů jsi zdolal: _____

Na místo jsi šel, běžel nebo jel na kole: _____

Jaká krásná místa jsi cestou objevil: _____

Co Tě cestou na místo zaujalo: _____

Zde je místo pro Tvé fotky a obrázky:

Kudy vedla trasa Tvého výletu: _____

Co Tě na výletě nejvíce pobavilo: _____


Co z výletu si chceš za každou cenu zapamatovat: _____

Zde je prostor pro vzkazy od Tvých spoluvýletníků:

Jak moc se Ti na místě líbilo?



Jak náročné bylo místo najít?



Co se Ti na místě nejvíce líbilo: _____

GPS souřadnice místa:

Výchozí bod výletu: -----

Místo pro turistickou nálepku, razítko nebo Tvůj obrázek:

Jaké bylo počasí:

Datum výletu: _____

S kým ses na místo vypravil: _____

Odkud jsi na místo vyrazil: _____

Kolik kilometrů jsi zdolal: _____

Na místo jsi šel, běžel nebo jel na kole: _____

Jaká krásná místa jsi cestou objevil: _____

Co Tě cestou na místo zaujalo: _____

Zde je místo pro Tvé fotky a obrázky:

Kudy vedla trasa Tvého výletu: _____

Co Tě na výletě nejvíce pobavilo: _____

Co z výletu si chceš za každou cenu zapamatovat: _____

Zde je prostor pro vzkazy od Tvých spoluvýletníků:

Jak moc se Ti na místě líbilo?



Jak náročné bylo místo najít?



Co se Ti na místě nejvíce líbilo: _____

GPS souřadnice místa:

Výchozí bod výletu: -----

Místo pro turistickou nálepku, razítko nebo Tvůj obrázek:

Jaké bylo počasí:

Datum výletu: _____

S kým ses na místo vypravil: _____

Odkud jsi na místo vyrazil: _____

Kolik kilometrů jsi zdolal: _____

Na místo jsi šel, běžel nebo jel na kole: _____

Jaká krásná místa jsi cestou objevil: _____

Co Tě cestou na místo zaujalo: _____

Zde je místo pro Tvé fotky a obrázky:

Kudy vedla trasa Tvého výletu: _____

Co Tě na výletě nejvíce pobavilo: _____


Co z výletu si chceš za každou cenu zapamatovat: _____

Zde je prostor pro vzkazy od Tvých spoluvýletníků:

Jak moc se Ti na místě líbilo?



Jak náročné bylo místo najít?



Co se Ti na místě nejvíce líbilo: _____

GPS souřadnice místa:

Výchozí bod výletu: _____

Místo pro turistickou nálepku, razítko nebo Tvůj obrázek:

Jaké bylo počasí:

Datum výletu: _____

S kým ses na místo vypravil: _____

Odkud jsi na místo vyrazil: _____

Kolik kilometrů jsi zdolal: _____

Na místo jsi šel, běžel nebo jel na kole: _____

Jaká krásná místa jsi cestou objevil: _____

Co Tě cestou na místo zaujalo: _____

Zde je místo pro Tvé fotky a obrázky:

Kudy vedla trasa Tvého výletu: _____

Co Tě na výletě nejvíce pobavilo: _____

Co z výletu si chceš za každou cenu zapamatovat: _____

Zde je prostor pro vzkazy od Tvých spoluvýletníků:

Jak moc se Ti na místě líbilo?



Jak náročné bylo místo najít?



Co se Ti na místě nejvíce líbilo: _____

Protože jsou Brdy neprobádané, není mnoho turistických známek, razítek a nálepek k dostání. Z mnoha míst si do mne nalepíš fotku, kterou sis pořídil, nebo si místo sám nakreslíš. Ode mne tu nakonec máš kontakty na infocentra, kde si při troše štěstí pořídíš vzpomínku na Tvůj výlet. Někde mají i turistická razítka



Infocentrum Rožmitál pod Třemšínem

Palackého 9, 262 42 Rožmitál pod Třemšínem

Informační centrum Obecnice

Obecnice 274, 262 21 Obecnice

Infocentrum městského úřadu Příbram

Pražská 129, 261 01 Příbram

Informační centrum Strašice

Strašice 405, 338 43 Strašice

Informační centrum Brdy

Hořehledy 35, 335 61 Spálené Poříčí

Informační centrum Spálené Poříčí

Náměstí Svobody 138, 335 61 Spálené Poříčí

Nyní se s Tebou člověče opravdu loučím. Pevně věřím, že se Ti výlety se mnou líbily a budeš na ně dlouho vzpomínat. Věřím také v to, že mne brzy zaplníš svými zážitky, fotkami, turistickými razítky a nálepkami.

Pevně věřím, že sis toulky se mnou užil na maximum. Věřím, že jsi se mnou zažil krásné chvíle a poznal mnoho krásných míst. Jak už jsem Ti výše napsal, brzy budu mít pokračování. Dokonce budu mít i další příbuzné z jiných lokalit. Sleduj proto můj web www.tulacci.cz, kde se dozvíš vše zajímavé. Najdeš mne samozřejmě na Facebooku na účtu @tulacci i Instagramu na účtu @tulaccinacestach.