

Putování za poznáním

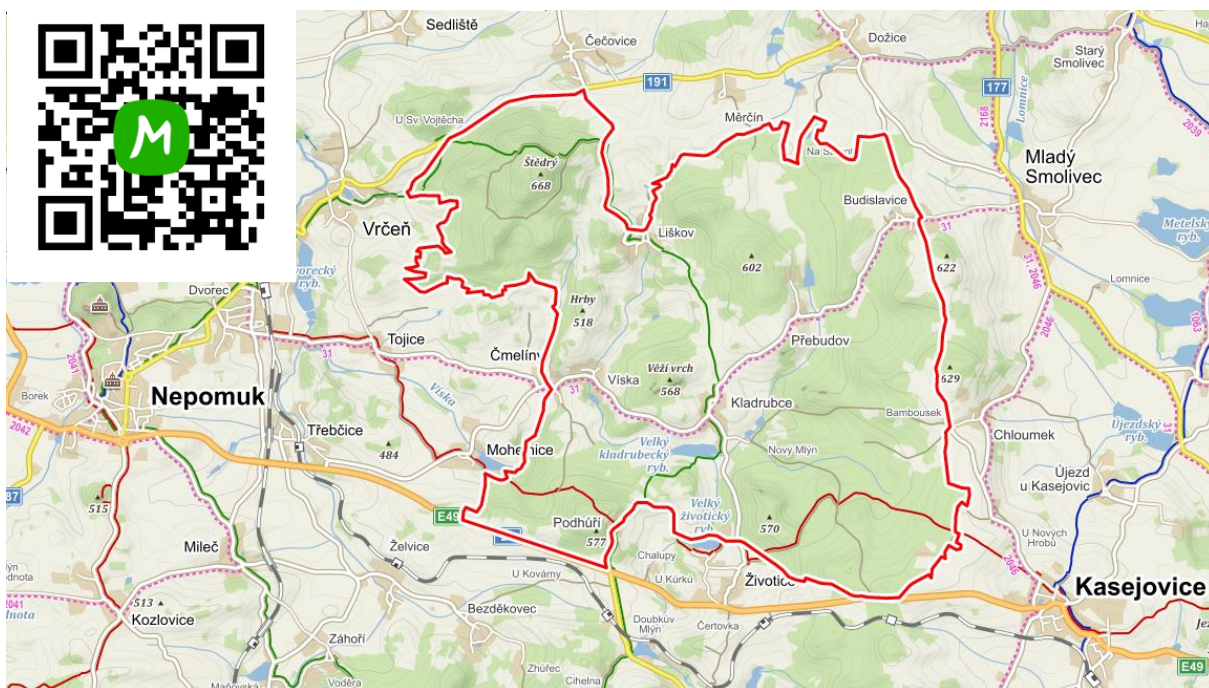
Přírodní park Pod Štědrým

Přátelé a kamarádi, rádi bychom vám představili přírodní park Pod Štědrým, který v sobě ukrývá nádhernou přírodu, hluboké lesy, spoustu kopečků i parádní výhledy. Přírodní park Pod Štědrým není moc známý, ale za poznání rozhodně stojí. Vždyť i my se do něj rádi vracíme.

V Putování za poznáním přírodního parku Pod Štědrým vás zavedeme na jeho dominantu, vrchol Štědrý. Ukážeme vám studánky, rybníky, nádherná zákoutí i místa s tajemnou historií. Pevně věříme, že se vám Putování za poznáním přírodního parku Pod Štědrým bude líbit a že se sem budete rádi vracet.

Součástí Putování za poznáním přírodního parku Pod Štědrým je i kvíz. Mějte proto oči na stopkách, aby vám nic neuniklo. Kvíz je volně ke stažení, můžete si ho tak přiložit k seznamu cílů a vyluštit ho cestou ;)

Putování za poznáním přírodního parku Pod Štědrým se odehrává v této lokalitě:



Vrchol Štědrý

Vrchol Štědrý najdete na souřadnicích: 49.5104511N, 13.6538653E

Datum návštěvy: _____

Co se Ti nejvíce líbilo: _____

Jak moc se Ti na místě líbilo



Co si chceš pamatovat: _____

S kým jsi na místo vyrazil: _____

Místo pro obrázek


Hrob posledního vrčeňského Kelta

Hrob posledního vrčeňského Kelta najdete na souřadnicích:
49.5104511N, 13.6538653E

Datum návštěvy: _____

Co se Ti nejvíce líbilo: _____

Jak moc se Ti na místě líbilo



Co si chceš pamatovat: _____

S kým jsi na místo vyrazil: _____

Místo pro obrázek


Studánka Dobrá voda

Studánku Dobrá voda najdete na souřadnicích: 49.5135136N, 13.6450711E

Datum návštěvy: _____

Co se Ti nejvíce líbilo: _____

Jak moc se Ti na místě líbilo



Co si chceš pamatovat: _____

S kým jsi na místo vyrazil: _____

Místo pro obrázek

Studánka

Studánku najdete na souřadnicích: 49.5044750N, 13.6923292E

Datum návštěvy: _____

Co se Ti nejvíce líbilo: _____

Jak moc se Ti na místě líbilo



Co si chceš pamatovat: _____

S kým jsi na místo vyrazil: _____

Místo pro obrázek


Studánka U jezevce Pepi

Studánku U jezevce Pepi najdete na souřadnicích: 49.4891219N, 13.6931867E

Datum návštěvy: _____

Co se Ti nejvíce líbilo: _____

Jak moc se Ti na místě líbilo



Co si chceš pamatovat: _____

S kým jsi na místo vyrazil: _____

Místo pro obrázek


Studánka sv. Jakuba

Studánku sv. Jakuba najdete na souřadnicích: 49.4717800N, 13.7128900E

Datum návštěvy: _____

Co se Ti nejvíce líbilo: _____

Jak moc se Ti na místě líbilo



Co si chceš pamatovat: _____

S kým jsi na místo vyrazil: _____

Místo pro obrázek

Studánka Na Samotě


Studánku Na Samotě najdete na souřadnicích: 49.5144739N, 13.6985539E

(Souřadnice jsou přibližné, studánka není zakreslena v mapách. Ke studánce se dá dojít pouze za sucha nebo mrazu)

Datum návštěvy: _____

Co se Ti nejvíce líbilo: _____

Jak moc se Ti na místě líbilo



Co si chceš pamatovat: _____

S kým jsi na místo vyrazil: _____

Místo pro obrázek

Kříž

Kříž najdete na souřadnicích: 49.5076914N, 13.6717681E

Datum návštěvy: _____

Co se Ti nejvíce líbilo: _____

Jak moc se Ti na místě líbilo



Co si chceš pamatovat: _____

S kým jsi na místo vyrazil: _____

Místo pro obrázek

Výklenková kaple

Výklenkovou kapli najdete na souřadnicích: 49.4880039N, 13.6828108E

Datum návštěvy: _____

Co se Ti nejvíce líbilo: _____

Jak moc se Ti na místě líbilo



Co si chceš pamatovat: _____

S kým jsi na místo vyrazil: _____

Místo pro obrázek


Kaple

Kapli najdete na souřadnicích: 49.4953194N, 13.6957644E

Datum návštěvy: _____

Co se Ti nejvíce líbilo: _____

Jak moc se Ti na místě líbilo



Co si chceš pamatovat: _____

S kým jsi na místo vyrazil: _____

Místo pro obrázek


Kostel sv. Jiljí

Kostel sv. Jiljí najdete na souřadnicích: 49.5051983N, 13.7148050E

Datum návštěvy: _____

Co se Ti nejvíce líbilo: _____

Jak moc se Ti na místě líbilo



Co si chceš pamatovat: _____

S kým jsi na místo vyrazil: _____

Místo pro obrázek

Lípa ve Vějši

Lípu ve Vějši najdete na souřadnicích: 49.4867247N, 13.6665631E

Datum návštěvy: _____

Co se Ti nejvíce líbilo: _____

Jak moc se Ti na místě líbilo



Co si chceš pamatovat: _____

S kým jsi na místo vyrazil: _____

Místo pro obrázek

Velký přebudovský rybník

Velký přebudovský rybník najdete na souřadnicích: 49.4994886N, 13.6978022E

Datum návštěvy: _____

Co se Ti nejvíce líbilo: _____

Jak moc se Ti na místě líbilo



Co si chceš pamatovat: _____

S kým jsi na místo vyrazil: _____

Místo pro obrázek


Přístřešek

Přístřešek najdete na souřadnicích: 49.5135772N, 13.6888847E

Datum návštěvy: _____

Co se Ti nejvíce líbilo: _____

Jak moc se Ti na místě líbilo



Co si chceš pamatovat: _____

S kým jsi na místo vyrazil: _____

Místo pro obrázek