

Putování za poznáním

Krásy Plzeňska

Přátelé a kamarádi, rádi bychom vám představili Plzeňsko. Těšit se můžete na zajímavá místa v Plzni, v okrese Plzeň - jih a okrese Plzeň - sever. V každém okrese vás čeká pět zajímavých cílů. Navštívíte vrcholy, zříceniny hradů, rozhledny a projdete se po naučných stezkách. Zavedeme vás i ke studánkám a na místa, kde vám bude svět ležet u nohou. Těšit se máte rozhodně na co, a my pevně věříme, že si Putování za poznáním - Krásy Plzeňska opravdu užijete.

Na všechna místa, na která vás zavedeme, je vstup volný. Nemusíte se proto bát nečekaných výdajů. Snad jen do rotundy sv. Petra a Pavla se vstupné hradí, ale my vás na místo posíláme proto, abyste si prohlédli stavbu samotnou a užili si výhled do okolí.

Putování za poznáním - Krásy Plzeňska se odehrává v této lokalitě:



Spejbl a Hurvínek

Spejbla a Hurvínka najdete na souřadnicích: 49.7454300N, 13.3798400E

Datum návštěvy: _____

Co se Ti nejvíce líbilo: _____

Jak moc se Ti na místě líbilo



Co si chceš pamatovat: _____

S kým jsi na místo vyrazil: _____

Místo pro obrázek


Rotunda sv. Petra a Pavla

Rotundu sv. Petra a Pavla najdete na souřadnicích: 49.7034469N, 13.4749136E

Datum návštěvy: _____

Co se Ti nejvíce líbilo: _____

Jak moc se Ti na místě líbilo



Co si chceš pamatovat: _____

S kým jsi na místo vyrazil: _____

Místo pro obrázek


Zážitkový okruh Spejbla a Hurvínka

Začátek okruhu najdete na souřadnicích: 49.7844214N, 13.3782472E

Datum návštěvy: _____

Co se Ti nejvíce líbilo: _____

Jak moc se Ti na místě líbilo



Co si chceš pamatovat: _____

S kým jsi na místo vyrazil: _____

Místo pro obrázek


Menhir

Menhir najdete na souřadnicích: 49.7854819N, 13.4007031E

Datum návštěvy: _____

Co se Ti nejvíce líbilo: _____

Jak moc se Ti na místě líbilo



Co si chceš pamatovat: _____

S kým jsi na místo vyrazil: _____

Místo pro obrázek


Viktorka

Viktorku najdete na souřadnicích: 49.7718472N, 13.3351842E

Datum návštěvy: _____

Co se Ti nejvíce líbilo: _____

Jak moc se Ti na místě líbilo



Co si chceš pamatovat: _____

S kým jsi na místo vyrazil: _____

Místo pro obrázek


Mariina skála

Mariinu skálu najdete na souřadnicích: 49.6553139N, 13.5652297E

Datum návštěvy: _____

Co se Ti nejvíce líbilo: _____

Jak moc se Ti na místě líbilo



Co si chceš pamatovat: _____

S kým jsi na místo vyrazil: _____

Místo pro obrázek


Nad Maráskem

Vrchol Nad Maráskem najdete na souřadnicích: 49.5929131N, 13.7283722E

Datum návštěvy: _____

Co se Ti nejvíce líbilo: _____

Jak moc se Ti na místě líbilo



Co si chceš pamatovat: _____

S kým jsi na místo vyrazil: _____

Místo pro obrázek


Zřícenina hradu Skála

Zříceninu hradu Skála najdete na souřadnicích: 49.5388706N, 13.3676294E

Datum návštěvy: _____

Co se Ti nejvíce líbilo: _____

Jak moc se Ti na místě líbilo



Co si chceš pamatovat: _____

S kým jsi na místo vyrazil: _____

Místo pro obrázek

Křížový vrch

Křížový vrch najdete na souřadnicích: 49.6218856N, 13.2127675E

Datum návštěvy: _____

Co se Ti nejvíce líbilo: _____

Jak moc se Ti na místě líbilo



Co si chceš pamatovat: _____

S kým jsi na místo vyrazil: _____

Místo pro obrázek

Naučná stezka Čertovo břemeno

Začátek naučné stezky najdete na souřadnicích: 49.5398619N, 13.4550678E

Datum návštěvy: _____

Co se Ti nejvíce líbilo: _____

Jak moc se Ti na místě líbilo



Co si chceš pamatovat: _____

S kým jsi na místo vyrazil: _____

Místo pro obrázek


Umíř

Umíř najdete na souřadnicích: 49.9354481N, 13.1378186E

Datum návštěvy: _____

Co se Ti nejvíce líbilo: _____

Jak moc se Ti na místě líbilo



Co si chceš pamatovat: _____

S kým jsi na místo vyrazil: _____

Místo pro obrázek


Rozhledna Radost

Rozhlednu najdete na souřadnicích: 49.8803503N, 13.4630328E

Datum návštěvy: _____

Co se Ti nejvíce líbilo: _____

Jak moc se Ti na místě líbilo



Co si chceš pamatovat: _____

S kým jsi na místo vyrazil: _____

Místo pro obrázek

Skalní reliéfy

Skalní reliéfy najdete na souřadnicích: 49.8179278N, 13.4003264E

Datum návštěvy: _____

Co se Ti nejvíce líbilo: _____

Jak moc se Ti na místě líbilo



Co si chceš pamatovat: _____

S kým jsi na místo vyrazil: _____

Místo pro obrázek

Zřícenina hradu Buben

Zříceninu hradu Buben najdete na souřadnicích: 49.7800414N, 13.1905653E

Datum návštěvy: _____

Co se Ti nejvíce líbilo: _____

Jak moc se Ti na místě líbilo



Co si chceš pamatovat: _____

S kým jsi na místo vyrazil: _____

Místo pro obrázek

Viklan

Viklan najdete na souřadnicích: 50.0583647N, 13.3378958E

Datum návštěvy: _____

Co se Ti nejvíce líbilo: _____

Jak moc se Ti na místě líbilo



Co si chceš pamatovat: _____

S kým jsi na místo vyrazil: _____

Místo pro obrázek