


Putování za poznáním Horažďovice

Přátelé a kamarádi, rádi bychom vám představili město Horažďovice, o němž je první dochovaná písemná zmínka datovaná už do roku 1251. Ukážeme vám nejen zajímavá místa ve městě, ale i v jeho nejbližším okolí.

Těšit se můžete na prohlídku města, návštěvu zříceniny hradu, zavítáte i k místním pramenům a do míst, kde budete mít svět jako na dlani. Zavedeme vás i na místo, kde podle legendy žil poustevník. To samozřejmě není vše 😊 Kompletní seznam cílů najdete níže.

Součástí Putování za poznáním Horažďovic je i kvíz. Mějte proto oči na stopkách, aby vám nic neuniklo. Kvíz je volně ke stažení, můžete si ho tak přiložit k seznamu cílů a vyluštit ho cestou ;)

Putování za poznáním Horažďovic se odehrává v této lokalitě:



Park Ostrov

Park Ostrov najdete na souřadnicích: 49.3223617N, 13.6898017E

Datum návštěvy: _____

Co se Ti nejvíce líbilo: _____

Jak moc se Ti na místě líbilo



Co si chceš pamatovat: _____

S kým jsi na místo vyrazil: _____

Místo pro obrázek, nalepení turistické známky nebo otištění turistického
razítka:

Masné krámy

Masné krámy najdete na souřadnicích: 49.3201892N, 13.6996364E

Datum návštěvy: _____

Co se Ti nejvíce líbilo: _____

Jak moc se Ti na místě líbilo



Co si chceš pamatovat: _____

S kým jsi na místo vyrazil: _____

Místo pro obrázek, nalepení turistické známky nebo otištění turistického
razítka:


Červená brána

Červenou bránu najdete na souřadnicích: 49.3217742N, 13.7007042E

Datum návštěvy: _____

Co se Ti nejvíce líbilo: _____

Jak moc se Ti na místě líbilo



Co si chceš pamatovat: _____

S kým jsi na místo vyrazil: _____

Místo pro obrázek, nalepení turistické známky nebo otištění turistického
razítka:


Geopark ve zdi

Geopark ve zdi najdete na souřadnicích: 49.3210064N, 13.6985561E

Datum návštěvy: _____

Co se Ti nejvíce líbilo: _____

Jak moc se Ti na místě líbilo



Co si chceš pamatovat: _____

S kým jsi na místo vyrazil: _____

Místo pro obrázek, nalepení turistické známky nebo otištění turistického
razítka:

Budova pivovaru

Budovu pivovaru najdete na souřadnicích: 49.3221508N, 13.6996644E

Datum návštěvy: _____

Co se Ti nejvíce líbilo: _____

Jak moc se Ti na místě líbilo



Co si chceš pamatovat: _____

S kým jsi na místo vyrazil: _____

Místo pro obrázek, nalepení turistické známky nebo otištění turistického
razítka:


Lavička

Lavičku najdete na souřadnicích: 49.3206700N, 13.6991122E

Datum návštěvy: _____

Co se Ti nejvíce líbilo: _____

Jak moc se Ti na místě líbilo



Co si chceš pamatovat: _____

S kým jsi na místo vyrazil: _____

Místo pro obrázek, nalepení turistické známky nebo otištění turistického
razítka:

Vyhlídkové místo

Vyhlídkové místo najdete na souřadnicích: 49.3287000N, 13.7050300E

Datum návštěvy: _____

Co se Ti nejvíce líbilo: _____

Jak moc se Ti na místě líbilo



Co si chceš pamatovat: _____

S kým jsi na místo vyrazil: _____

Místo pro obrázek, nalepení turistické známky nebo otištění turistického
razítka:


Kostel sv. Jana Křtitele

Kostel sv. Jana Křtitele najdete na souřadnicích: 49.3233917N, 13.7018819E

Datum návštěvy: _____

Co se Ti nejvíce líbilo: _____

Jak moc se Ti na místě líbilo



Co si chceš pamatovat: _____

S kým jsi na místo vyrazil: _____

Místo pro obrázek, nalepení turistické známky nebo otištění turistického
razítka:


Mlýn

Mlýn najdete na souřadnicích: 49.3222506N, 13.6978461E

Datum návštěvy: _____

Co se Ti nejvíce líbilo: _____

Jak moc se Ti na místě líbilo



Co si chceš pamatovat: _____

S kým jsi na místo vyrazil: _____

Místo pro obrázek, nalepení turistické známky nebo otištění turistického
razítka:


Mírové náměstí

Mírové náměstí najdete na souřadnicích: 49.3210036N, 13.7008903E

Datum návštěvy: _____

Co se Ti nejvíce líbilo: _____

Jak moc se Ti na místě líbilo



Co si chceš pamatovat: _____

S kým jsi na místo vyrazil: _____

Místo pro obrázek, nalepení turistické známky nebo otištění turistického
razítka:


Kaple sv. Anny

Kapli sv. Anny najdete na souřadnicích: 49.3092519N, 13.7171311E

Datum návštěvy: _____

Co se Ti nejvíce líbilo: _____

Jak moc se Ti na místě líbilo



Co si chceš pamatovat: _____

S kým jsi na místo vyrazil: _____

Místo pro obrázek, nalepení turistické známky nebo otištění turistického
razítka:

Zřícenina barokního gloriety

Zříceninu gloriety najdete na souřadnicích: 49.3361619N, 13.6690075E

Datum návštěvy: _____

Co se Ti nejvíce líbilo: _____

Jak moc se Ti na místě líbilo



Co si chceš pamatovat: _____

S kým jsi na místo vyrazil: _____

Místo pro obrázek, nalepení turistické známky nebo otištění turistického
razítka:


Obydlí poustevníka

Obydlí poustevníka najdete na souřadnicích: 49.3320700N, 13.6836500E

Datum návštěvy: _____

Co se Ti nejvíce líbilo: _____

Jak moc se Ti na místě líbilo



Co si chceš pamatovat: _____

S kým jsi na místo vyrazil: _____

Místo pro obrázek, nalepení turistické známky nebo otištění turistického
razítka:

Horažďovický výletní okruh

Doporučený start najdete na souřadnicích: 49.3146989N, 13.6820253E

Datum návštěvy: _____

Co se Ti nejvíce líbilo: _____

Jak moc se Ti na místě líbilo



Co si chceš pamatovat: _____

S kým jsi na místo vyrazil: _____

Místo pro obrázek, nalepení turistické známky nebo otištění turistického
razítka:


Zámek Horažďovice

Zámek najdete na souřadnicích: 49.3217144N, 13.6984883E

Datum návštěvy: _____

Co se Ti nejvíce líbilo: _____

Jak moc se Ti na místě líbilo



Co si chceš pamatovat: _____

S kým jsi na místo vyrazil: _____

Místo pro obrázek, nalepení turistické známky nebo otištění turistického
razítka:


Městské muzeum

Městské muzeum najdete na souřadnicích: 49.3214628N, 13.6985089E

Datum návštěvy: _____

Co se Ti nejvíce líbilo: _____

Jak moc se Ti na místě líbilo



Co si chceš pamatovat: _____

S kým jsi na místo vyrazil: _____

Místo pro obrázek, nalepení turistické známky nebo otištění turistického
razítka: