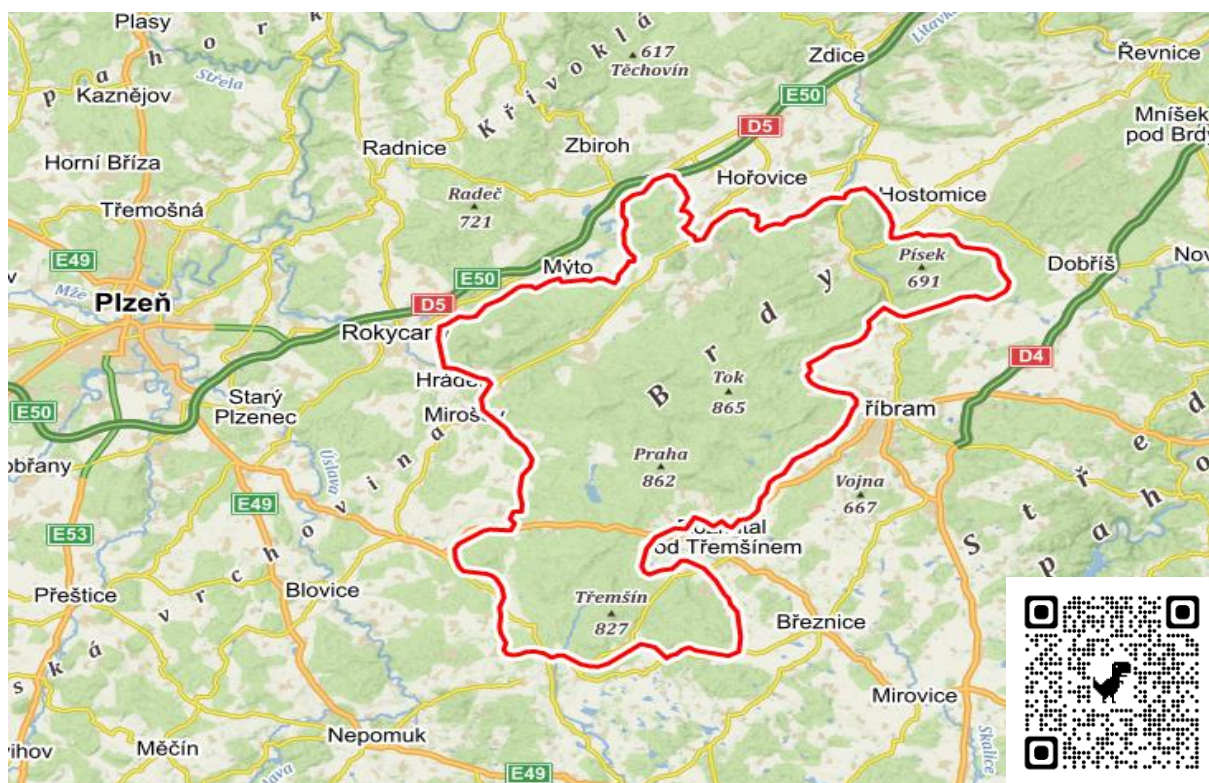


Putování za poznáním Brdské osmistovky

Přátelé a kamarádi, rádi bychom vám představili brdské osmistovky, vrcholy, které mají vyšší nadmořskou výšku než 800 metrů nad mořem. V Brdech těchto vrcholů máme celkem deset, pokud nepočítáme druhý vrchol Koruna, se kterým by brdských osmistovek bylo dohromady jedenáct. Všech deset osmistovek je veřejnosti přístupných, jen na vrcholu Tok je přísně zakázáno chodit mimo turisticky značené cesty.

V Putování za poznáním brdských osmistovek vás také zavedeme na čtyři vrcholy, které této nadmořské výšky nedosáhly, ale při svém toulání po Brdech byste je minout neměli. Z vrcholů Plešivec a Plešivec budete mít svět jako na dlani. Na vrcholech Bábovka a Kočka vás čeká překvapení.

Putování za poznáním - Brdské osmistovky se odehrává v této lokalitě:




Tok

Vrchol Tok najdete na souřadnicích: 49.7043319N, 13.8765422E

Datum návštěvy: _____

Co se Ti nejvíce líbilo: _____

Jak moc se Ti na místě líbilo



Co si chceš pamatovat: _____

S kým jsi na místo vyrazil: _____

Místo pro obrázek


Praha

Vrchol Praha najdete na souřadnicích: 49.6593392N, 13.8189972E

Datum návštěvy: _____

Co se Ti nejvíce líbilo: _____

Jak moc se Ti na místě líbilo



Co si chceš pamatovat: _____

S kým jsi na místo vyrazil: _____

Místo pro obrázek


Malý Tok

Vrchol Malý Tok najdete na souřadnicích: 49.6558028N, 13.8450614E

Datum návštěvy: _____

Co se Ti nejvíce líbilo: _____

Jak moc se Ti na místě líbilo



Co si chceš pamatovat: _____

S kým jsi na místo vyrazil: _____

Místo pro obrázek

Brdce

Vrchol Brdce najdete na souřadnicích: 49.6739006N, 13.8630697E

Datum návštěvy: _____

Co se Ti nejvíce líbilo: _____

Jak moc se Ti na místě líbilo



Co si chceš pamatovat: _____

S kým jsi na místo vyrazil: _____

Místo pro obrázek

Hradiště

Vrchol Hradiště najdete na souřadnicích: 49.6648906N, 13.8507939E

Datum návštěvy: _____

Co se Ti nejvíce líbilo: _____

Jak moc se Ti na místě líbilo



Co si chceš pamatovat: _____

S kým jsi na místo vyrazil: _____

Místo pro obrázek

Koruna

Vrchol Koruna najdete na souřadnicích: 49.7043319N, 13.8765422E

Datum návštěvy: _____

Co se Ti nejvíce líbilo: _____

Jak moc se Ti na místě líbilo



Co si chceš pamatovat: _____

S kým jsi na místo vyrazil: _____

Místo pro obrázek


Třemšín

Vrchol Třemšín najdete na souřadnicích: 49.5670708N, 13.7772589E

Datum návštěvy: _____

Co se Ti nejvíce líbilo: _____

Jak moc se Ti na místě líbilo



Co si chceš pamatovat: _____

S kým jsi na místo vyrazil: _____

Místo pro obrázek

Jordán

Vrchol Jordán najdete na souřadnicích: 49.7173722N, 13.8524744E

Datum návštěvy: _____

Co se Ti nejvíce líbilo: _____

Jak moc se Ti na místě líbilo



Co si chceš pamatovat: _____

S kým jsi na místo vyrazil: _____

Místo pro obrázek

Paterák

Vrchol Paterák najdete na souřadnicích: 49.6723403N, 13.8082625E

Datum návštěvy: _____

Co se Ti nejvíce líbilo: _____

Jak moc se Ti na místě líbilo



Co si chceš pamatovat: _____

S kým jsi na místo vyrazil: _____

Místo pro obrázek


Nad Maráskem

Vrchol Nad Maráskem najdete na souřadnicích: 49.5929131N, 13.7283722E

Datum návštěvy: _____

Co se Ti nejvíce líbilo: _____

Jak moc se Ti na místě líbilo



Co si chceš pamatovat: _____

S kým jsi na místo vyrazil: _____

Místo pro obrázek


Plešivec

Vrchol Plešivec najdete na souřadnicích: 49.8112500N, 13.9888144E

Datum návštěvy: _____

Co se Ti nejvíce líbilo: _____

Jak moc se Ti na místě líbilo



Co si chceš pamatovat: _____

S kým jsi na místo vyrazil: _____

Místo pro obrázek


Klobouček

Vrchol Klobouček najdete na souřadnicích: 49.7045289N, 13.9155011E

Datum návštěvy: _____

Co se Ti nejvíce líbilo: _____

Jak moc se Ti na místě líbilo



Co si chceš pamatovat: _____

S kým jsi na místo vyrazil: _____

Místo pro obrázek


Bábovka

Vrchol Bábovka najdete na souřadnicích: 49.7338939N, 13.7068211E

Datum návštěvy: _____

Co se Ti nejvíce líbilo: _____

Jak moc se Ti na místě líbilo



Co si chceš pamatovat: _____

S kým jsi na místo vyrazil: _____

Místo pro obrázek


Kočka

Vrchol Kočka najdete na souřadnicích: 49.6815389N, 13.7873436E

Datum návštěvy: _____

Co se Ti nejvíce líbilo: _____

Jak moc se Ti na místě líbilo



Co si chceš pamatovat: _____

S kým jsi na místo vyrazil: _____

Místo pro obrázek