

# Putování za poznáním Světlá nad Sázavou

Milý Člověče, jsme moc rádi, že jsi se rozhodl vydat s námi poznávat Světlu nad Sázavou. Město je to moc krásné a Tebe čeká spousta zajímavých zastavení. Protože je Světlá nad Sázavou složená z 15 místních částí, poznáš jak město samotné, tak i jeho nádherné okolí. Putování za poznáním Tě také seznámí s historií města a provede Tě přírodou.

Těšit se máš rozhodně na co, proto Tě od toulání nebudeme zdržovat. Prostuduj si naše rady na cestu a vydej se za poznáním. V jakém pořadí místa navštívíš je jen a jen na Tobě. A nezapomeň, měj oči stále na stopkách, ať Ti nic neunikne. To bys nevěřil, jaká velká malá místa Světlá nad Sázavou skrývá. Pokud nebudeš pozorný, snadno bys mohl něco minout. A to by byla velká škoda.

## Na cestu si zabal:

Kartu místa, na které jsi se vydal.

Pití a svačinu.

Dobrou náladu.

Foták.

## Doporučujeme:

Pevné boty.



## Vysvětlivky



Když uvidíš u cíle tento symbol, jdeš na místo, kde si nic nekoupíš. Zabal si proto svačinu a dostatek vody. Uvidíš, cestou Ti přijde vhod.

Tento symbol, milý Člověče, doporučuje vzít si s sebou dalekohled. Uvidíš, bude se Ti hodit ;)



Prasátko často neuvidíš, ale občas se objeví. Nezapomeň mrknout do kasičky a vzít si s sebou hotovost. Na místě, se hradí vstupné.

Pevné boty, bez těch se na některých místech, milý Člověče, neobejdeš. Tento obrázek neznamená, že musíš jít po špatné cestě. Může Tě jen čekat cesta z města a v přírodě přijdou pevné boty vhod.



i

**Infocentrum Světlá nad Sázavou**

náměstí Trčků z Lípy 1272, 58291 Světlá nad Sázavou

# Kostel sv. Václava

Kostel sv. Václava najdeš, milý Člověče, skoro v centru města na břehu řeky Sázavy. U kostela je i místní infocentrum, ve kterém si můžeš otisknout turistická razítka nebo pořídit suvenýr z Tvé cesty.

Původně jednolodní raně gotický kostel ve tvaru kříže byl postaven roku 1207, později roku 1569 za panování rodu Černínů, byl renesančně přestavěn a v roce 1735 rozšířen v duchu baroka o dvě boční lodi. Nepřehlédnutelnou dominantu kostela tvoří 35 metrů vysoká věž z konce 13. století s dřevěným patrem a čtyřmi zvony. Největší je zasvěcený sv. Václavovi a byl ulit v roce 1569. Současná podoba věže pochází z roku 1821.

Vybavení interiéru kostela je z konce 18. a počátku 19. století. V kryptě pod kostelem odpočívá Jan Rudolf Trčka, jehož slavný rod vymřel po meči.

## Na cestu si zabal:

Tento list, aby sis měl kam otisknout turistické razítko

Další listy z tohoto Putování za poznáním. V blízkosti kostela jsou Tvé další cíle.



## Infocentrum Světlá nad Sázavou

náměstí Trčků z Lípy 1272, 58291 Světlá nad Sázavou

# Kostel sv. Václava


Datum návštěvy: \_\_\_\_\_

S kým jsi na místo vyrazil: \_\_\_\_\_


Co se Ti na místě nejvíce líbilo: \_\_\_\_\_

Co se Tě nejvíce pobavilo: \_\_\_\_\_

## Jak moc se Ti na místě líbilo:



Prostor pro otisknutí turistického razítka :



# Kaple

Nenápadnou kapli najdeš, milý Člověče, u Sázavské ulice na kraji města Světlá nad Sázavou. Místo je to sice malé, ale zajímavé. Základy kaple jsou kamenné, štít je dřevěný. Zvláštností této kaple je, že je součástí místní skály. Taková kaple se jen tak nevidí.

Protože je kaple na konci města, doporučujeme Ti vzít si s sebou svačinu a dostatek vody. Uvidíš, minimálně voda Ti cestou přijde vhod.

Do kaple se sice vstupné neplatí, ale kousek od kaple je stánek s výbornou zmrzlinou. Myslím, že půjdeš kolem a věř mi, místní zmrzlině odolá jen málokdo.



**Na cestu si zabal:**

Tento list, aby sis měl kam otisknout turistické razítko.

Dostatek vody.

Drobné na zmrzlinu.

**Infocentrum Světlá nad Sázavou**

náměstí Trčků z Lípy 1272, 58291 Světlá nad Sázavou



# Kaple

**Datum návštěvy:** \_\_\_\_\_

**S kým jsi na místo vyrazil:** \_\_\_\_\_


**Co se Ti na místě nejvíce líbilo:** \_\_\_\_\_

**Co se Tě nejvíce pobavilo:** \_\_\_\_\_

**Jak moc se Ti na místě líbilo:**



**Prostor pro otisknutí turistického razítka :**



# Kaple, Mrzkovice

Tuhle kapli najdeš, milý Člověče, u silnice v obci Mrzkovice. Kaplička je moc krásně zrekonstruovaná a zaujme Tě na první pohled.

U kapličky najde i pomník věnovaný obětem první světové války.

Protože se vydáváš do opravdu malé, ale zato moc krásné obce, nepamenej si na cestu zabalit dostatek vody a svačinu. Nespolehej se, že si tady něco koupíš. Raději se spolehni sám na sebe ;)



**Na cestu si zabal:**

Tento list, aby sis měl kam otisknout turistické razítko



**Infocentrum Světlá nad Sázavou**

náměstí Trčků z Lípy 1272, 58291 Světlá nad Sázavou

# Kaple, Mrzkovice

**Datum návštěvy:** \_\_\_\_\_

**S kým jsi na místo vyrazil:** \_\_\_\_\_


**Co se Ti na místě nejvíce líbilo:** \_\_\_\_\_

**Co se Tě nejvíce pobavilo:** \_\_\_\_\_

**Jak moc se Ti na místě líbilo:**



**Prostor pro otisknutí turistického razítka :**



# Dřevěná zvonička

Dřevěnou zvoničku najdeš, milý Člověče, v samotném srdci Benetic. Obec je to malá, ale krásná. Kromě této zvoničky uvidíš i památnou lípu Svobody, kterou na tomto místě v roce 1945 zasadil hajný Ladislav Sveřepa na počest ukončení druhé světové války.

Kousek od lípy najdeš malý rybníček s lavičkami, které vybízí k odpočinku i k posvačení. Zabal si s sebou svačinu a dostatek vody a užij si tuhle krásnou vísku jak nejlépe umíš.



**Na cestu si zabal:**

Tento list, aby sis měl kam otisknout turistické razítko



**Infocentrum Světlá nad Sázavou**

náměstí Trčků z Lípy 1272, 58291 Světlá nad Sázavou



# Dřevěná zvonička


**Datum návštěvy:** \_\_\_\_\_

**S kým jsi na místo vyrazil:** \_\_\_\_\_


**Co se Ti na místě nejvíce líbilo:** \_\_\_\_\_

**Co se Tě nejvíce pobavilo:** \_\_\_\_\_

**Jak moc se Ti na místě líbilo:**



**Prostor pro otisknutí turistického razítka :**



# Židovský hřbitov

Nový židovský hřbitov najdeš, milý Člověče, přímo ve Světlé nad Sázavou. Hřbitov byl založen v areálu městského hřbitova po zrušení starého na Malé Straně. Nejstarší náhrobní kámen, který zde nalezneš, je z roku 1760. V roce 1981 byl hřbitov rozdělen na dvě části. Na té volné se dnes nachází urnový háj, na druhé pak židovské náhrobky.



## Na cestu si zabal:

Tento list, aby sis měl kam otisknout turistické razítko.

Další listy z tohoto Putování za poznáním. V blízkosti hřbitova jsou Tvé další cíle.

Infocentrum Světlá nad Sázavou

náměstí Trčků z Lípy 1272, 58291 Světlá nad Sázavou

# Židovský hřbitov

Datum návštěvy: \_\_\_\_\_

S kým jsi na místo vyrazil: \_\_\_\_\_


Co se Ti na místě nejvíce líbilo: \_\_\_\_\_

Co se Tě nejvíce pobavilo: \_\_\_\_\_

Jak moc se Ti na místě líbilo:




Prostor pro otisknutí turistického razítka :



# Čertův kámen

Čertův kámen najdeš, milý Člověče, v nádherné posázavské přírodě na břehu samotné řeky Sázavy. Ke kameni Tě dovede jen jedna z místních cest, na kterou Tě nasměruje směrovka.

Protože se chystáš do přírody, doporučujeme Ti obout pevné botky a vzít si svačinu s dostatkem vody. Byť je tu malá šance, že si v okolí něco koupíš, raději se spoléhej sám na sebe.



## Na cestu si zabal:

Tento list, aby sis měl kam otisknout turistické razítko.

Další listy z tohoto Putování za poznáním. V blízkosti Čertova kamene jsou Tvé další cíle.

Pevné boty Ti také přijdou vhod.



**Infocentrum Světlá nad Sázavou**

náměstí Trčků z Lípy 1272, 58291 Světlá nad Sázavou

# Čertův kámen

Datum návštěvy: \_\_\_\_\_

S kým jsi na místo vyrazil: \_\_\_\_\_


Co se Ti na místě nejvíce líbilo: \_\_\_\_\_

Co se Tě nejvíce pobavilo: \_\_\_\_\_

Jak moc se Ti na místě líbilo:



Prostor pro otisknutí turistického razítka :



# Vyhlídká Skála

Vyhlídku Skála najdeš, milý Člověče, jen mrňousek od města Světlá nad Sázavou. Na vyhlídce Ti bude ležet svět u nohou. Jako na dlani budeš mít Světlou nad Sázavou i samotnou řeku Sázavu. Když budeš mít štěstí, a budeš na vyhlídce sám, můžeš posvačit na lavičce.

Až se na vyhlídku vydáš, vezmi si s sebou dalekohled. Uvidíš, bude se Ti hodit. A jestli dalekohled nemáš, nezoufej. I bez něj budeš mít svět jako na dlani.

Protože je vyhlídkové místo Skála opravdu na skále vysoko nad zemí, nezapomeň si vzít pevné boty. Svačina s vodou se Ti bude také hodit.



**Na cestu si zabal:**

Tento list, aby sis měl kam otisknout turistické razítko.

Pevné boty.

Dostatek vody a svačinu.



**Infocentrum Světlá nad Sázavou**

náměstí Trčků z Lípy 1272, 58291 Světlá nad Sázavou



# Vyhlídká Skála

**Datum návštěvy:** \_\_\_\_\_

**S kým jsi na místo vyrazil:** \_\_\_\_\_


**Co se Ti na místě nejvíce líbilo:** \_\_\_\_\_

**Co se Tě nejvíce pobavilo:** \_\_\_\_\_

**Jak moc se Ti na místě líbilo:**



**Prostor pro otisknutí turistického razítka :**





# Přírodní rezervace Stvořidla

Přírodní rezervaci Stvořidla najdeš, milý Člověče, jen kousek od Světlé nad Sázavou. Je to nádherná příroda, která se jen tak někde nevidí. Až se sem vydáš, doporučuji Ti vyrazit od Smrčné po toku řeky Sázavy k vlakové stanici Stvořidla.

Řeka si na Stvořidlech proráží cestu přes žulový masív Melechov a její koryto je hluboce zařezané ve tvaru písmena V.

Spatříš nejstarší rezervaci na Havlíčkobrodsku vyhlášenou pro ochranu a zachování geomorfologicky významného úseku přirozeného toku řeky Sázavy a přilehlého okolí mezi vrchem Melechov a hřebenem kopce Žebrákov. Rezervaci pokrývají dubohabřiny, bučiny a údolní jasanovo-olšové lužní lesy.

Až se na Stvořidla, milý Člověče, vydáš, obuj si pevné boty. Budou se Ti hodit. Nezapomeň na svačinu a dostatek vody. Můžeš přibalit i drobné na zmrzlinu.



## Na cestu si zabal:

Tento list, aby sis měl kam otisknout turistické razítko

Další listy z tohoto Putování za poznáním. V blízkosti Stvořidel jsou Tvé další cíle.

Dostatek pitné vody a svačinu.

Pevné boty.



**Infocentrum Světlá nad Sázavou**

náměstí Trčků z Lípy 1272, 58291 Světlá nad Sázavou

# Přírodní rezervace Stvořidla


Datum návštěvy: \_\_\_\_\_

S kým jsi na místo vyrazil: \_\_\_\_\_


Co se Ti na místě nejvíce líbilo: \_\_\_\_\_

Co se Tě nejvíce pobavilo: \_\_\_\_\_

Jak moc se Ti na místě líbilo:



Prostor pro otisknutí turistického razítka :



# Studánka U sv. Jana

Studánku U svatého Jana najdeš, milý Člověče, v nádherné přírodě u Svatojánské Hutě mezi obcemi Opatovice, Benetice a Pavlov. Studánka se nachází v lese, kousek od cesty.

I přesto, že jdeš ke studánce, zabal si, milý Člověče, dostatek pitné vody a svačinu. Studánka je zdrojem vody pro blízkou hájovnu a napiješ se z ní jen tehdy, když je v ní přebytek vody, který vytéká přepadem. Protože jdeš do přírody, nezapomeň si about pevné boty. Budou se Ti hodit.



**Na cestu si zabal:**

Tento list, aby sis měl kam otisknout turistické razítko

Pevné boty.

Dostatek pitné vody a svačinu.



**Infocentrum Světlá nad Sázavou**

náměstí Trčků z Lípy 1272, 58291 Světlá nad Sázavou



# Studánka U sv. Jana


**Datum návštěvy:** \_\_\_\_\_

**S kým jsi na místo vyrazil:** \_\_\_\_\_


**Co se Ti na místě nejvíce líbilo:** \_\_\_\_\_

**Co se Tě nejvíce pobavilo:** \_\_\_\_\_

**Jak moc se Ti na místě líbilo:**



**Prostor pro otisknutí turistického razítka :**



# Josefodolská studánka

Josefodolskou studánku najdeš, milý Člověče, v lese mezi Světlou nad Sázavou a obcí Josefodol. Cestou se pokocháš pohledem na řeku Sázavu. Když budeš mít štěstí, ochutnáš i místní vodu.

Protože se studánka ukrývá v lese, obuj si pevné boty. Budou se Ti hodit. Nezapomeň si vzít dostatek pitné vody a svačinu. Byť jdeš ke studánce, nikdo Ti nezaručí, že bude mít tak silný pramen, aby z ní vytekl ven.



**Na cestu si zabal:**

Tento list, aby sis měl kam otisknout turistické razítko

Pevné boty.

Dostatek pitné vody a svačinu.



**Infocentrum Světlá nad Sázavou**

náměstí Trčků z Lípy 1272, 58291 Světlá nad Sázavou



# Josefodolská studánka

**Datum návštěvy:** \_\_\_\_\_

**S kým jsi na místo vyrazil:** \_\_\_\_\_


**Co se Ti na místě nejvíce líbilo:** \_\_\_\_\_

**Co se Tě nejvíce pobavilo:** \_\_\_\_\_

**Jak moc se Ti na místě líbilo:**



**Prostor pro otisknutí turistického razítka :**



# Mniškovský kámen

Mniškovský kámen najdeš, milý Člověče, v lese kousek od obce Benetice. Jedná se o pomník, který připomíná lesní kalamitu z roku 1921 způsobenou přemnožením bekyně mnišky, jejíž housenky se živí jehličím zdravých stromů.

Protože se kámen ukrývá v lese, obuj si pevné boty. Byť se kámen nachází u lesní cesty, může se Ti stát, že budeš chvíli hledat, než ho najdeš. Kámen totiž není nijak vysoký a je snadné jej minout. Nezapomeň si vzít dostatek pitné vody a svačinu.



**Na cestu si zabal:**

Tento list, aby sis měl kam otisknout turistické razítko

Pevné boty.

Dostatek pitné vody a svačinu.



**Infocentrum Světlá nad Sázavou**

náměstí Trčků z Lípy 1272, 58291 Světlá nad Sázavou



# Mniškovský kámen


**Datum návštěvy:** \_\_\_\_\_

**S kým jsi na místo vyrazil:** \_\_\_\_\_


**Co se Ti na místě nejvíce líbilo:** \_\_\_\_\_

**Co se Tě nejvíce pobavilo:** \_\_\_\_\_

**Jak moc se Ti na místě líbilo:**



**Prostor pro otisknutí turistického razítka :**



# Žebrákovský kopec

Žebrákovský kopec je, milý Člověče, kopec v Posázaví nedaleko chráněné krajinné oblasti Stvořidla. Jeho nadmořská výška je 601 metrů. Se svojí výškou se jedná o druhý nejvyšší kopec Světelska a Ledčska a je také nejvyšším vrcholem Světelské pahorkatiny. Pojmenován je po nejbližší vsi - Žebrákov.

Protože se kopec ukřívá v lese, obuj si pevné boty. Budou se Ti hodit. Nezapomeň si vzít dostatek pitné vody a svačinu.



**Na cestu si zabal:**

Tento list, aby sis měl kam otisknout turistické razítko

Pevné boty.

Dostatek pitné vody a svačinu.



**Infocentrum Světlá nad Sázavou**

náměstí Trčků z Lípy 1272, 58291 Světlá nad Sázavou

# Žebrákovský kopec

**Datum návštěvy:** \_\_\_\_\_

**S kým jsi na místo vyrazil:** \_\_\_\_\_


**Co se Ti na místě nejvíce líbilo:** \_\_\_\_\_

**Co se Tě nejvíce pobavilo:** \_\_\_\_\_

**Jak moc se Ti na místě líbilo:**



**Prostor pro otisknutí turistického razítka :**



# Zámek Světlá nad Sázavou

Zámek najdeš, milý Človče, přímo ve Světlé nad Sázavou. Je to snad nejnavštěvovanější místo v tomto městě. Zámek je nádherný a můžeš se těšit i na přítomnost páva.

Základem dnešního zámku byla tvrz, kterou v roce 1567 nechali Trčkové z Lípy renesančně upravit na lovecký zámek. V roce 1722 se majitelem stal František Antonín Černín, který jej nechal upravit v duchu baroka. Objekt byl obohacen o arkády, sochařskou výzdobu a úpravou prošel i přilehlý park.

Zámecký park byl založen v 19. století hrabětem Františkem Josefem Salm - Reifferscheidtem. V areálu parku se nachází velké množství pěšinek, lávek či laviček., dětská hřiště a nechybí ani anđěl s čertem. Zámecký park je volně přístupný, vstupné se hradí pouze do zámku samotného.



**Na cestu si zabal:**

Tento list, aby sis měl kam otisknout turistické razítko.

Na procházku zámeckým parkem doporučujeme pevné boty. Cesty tu jsou prašné.



**Infocentrum Světlá nad Sázavou**

náměstí Trčků z Lípy 1272, 58291 Světlá nad Sázavou

# Zámek Světlá nad Sázavou

**Datum návštěvy:** \_\_\_\_\_

**S kým jsi na místo vyrazil:** \_\_\_\_\_


**Co se Ti na místě nejvíce líbilo:** \_\_\_\_\_

**Co se Tě nejvíce pobavilo:** \_\_\_\_\_

**Jak moc se Ti na místě líbilo:**



**Prostor pro otisknutí turistického razítka :**



# Středověké podzemí

Středověké podzemní chodby najdeš, milý Člověče, v centru města jen kousek od zámku a kostela svatého Václava.

Chodby historického podzemí pod centrem Světlé nad Sázavou dosahují celkové délky 220 m. Jejich stáří zatím nebylo určeno, ale podle domněnek mohly být nejstarší části vyraženy už ve 13. století a dokončeny byly ve století patnáctém. Prohlídky zajišťuje turistické informační centrum.

Až se do podzemí, milý Člověče, vydáš, nezapomeň si vzít pevné boty a připravit si peníze na vstupné. Uvidíš, obojí se Ti bude hodit ;)



Na cestu si zabal:



Tento list, aby sis měl kam otisknout turistické razítko.

Další listy z tohoto Putování za poznáním. V blízkosti podzemí jsou Tvé další cíle.

Pevné boty.

**Infocentrum Světlá nad Sázavou**

náměstí Trčků z Lípy 1272, 58291 Světlá nad Sázavou

# Středověké podzemí

Datum návštěvy: \_\_\_\_\_

S kým jsi na místo vyrazil: \_\_\_\_\_


Co se Ti na místě nejvíce líbilo: \_\_\_\_\_

Co se Tě nejvíce pobavilo: \_\_\_\_\_

Jak moc se Ti na místě líbilo:



Prostor pro otisknutí turistického razítka :



# Putování za poznáním Světlá nad Sázavou

Jaké místo se Ti nejvíce líbilo: \_\_\_\_\_

\_\_\_\_\_

Kam by ses jednou rád vrátil: \_\_\_\_\_

\_\_\_\_\_

Jaký byl nejlepší zážitek z celého Putování za poznáním: \_\_\_\_\_

\_\_\_\_\_

Co nechceš zapomenout: \_\_\_\_\_

\_\_\_\_\_

S kým sis výlet nejvíc užil: \_\_\_\_\_


\_\_\_\_\_

Co nového ses dozvěděl: \_\_\_\_\_

\_\_\_\_\_

\_\_\_\_\_

Prostor pro otisknutí turistických razítek, nalepení fotek i pro  
vzkazy od Tvých spolutuláků:





# Putování za poznáním Světlá nad Sázavou

**Kostel sv. Václava**  
49.6674717N, 15.4049731E



**Dřevěná zvonička**  
49.6826742N, 15.3555736E



**Kaple, Mrzkovice**  
49.6626203N, 15.3727858E



**Kaple**  
49.6658328N, 15.3921000E

**Židovský hřbitov**  
49.6721733N, 15.4031703E



**Žebrákovský kopec**  
49.6823881N, 15.3647731E



**Vyhlídka Skála**  
49.6656997N, 15.3912239E



**Mniškovský kámen**  
49.6776344N, 15.3437867E

**Studánka U sv. Jana**  
49.6917992N, 15.3484000E



## Bonusové cíle:



**Josefodolská studánka**  
49.6839667N, 15.4181833E



**Zámek Světlá nad Sázavou**  
49.6674719N, 15.4072294E

**Přírodní rezervace Stvořidla**  
49.6667553N, 15.3327881E



**Středověké podzemí**  
49.6681511N, 15.4049247E



**Čertův kámen**  
49.6605553N, 15.3438906E