

# Putování za poznáním Kralupy nad Vltavou

Milý Člověče, jsme moc rádi, že jsi se rozhodl vydat s námi poznávat Kralupy nad Vltavou. Město je to moc krásné a Tebe čeká spousta zajímavých zastavení. Kralupské údolí bylo osídleno již v pravěku, ale tak hluboko do minulosti Tě nezavedeme. Zato uvidíš na vlastní oči osobnost z minulého tisíciletí, svět Ti bude ležet u nohou a dokonce uvidíš pozorovatelnou civilní obranu, která chránila Kralupy nad Vltavou za druhé světové války.

Těšit se máš rozhodně na co, proto Tě od toulání nebudeme zdržovat. Prostuduj si naše rady na cestu a vydej se za poznáním. V jakém pořadí místa navštívíš je jen a jen na Tobě. A nezapomeň, měj oči stále na stopkách, ať Ti nic neunikne. To bys nevěřil, jaká velká malá místa Kralupy nad Vltavou skrývají. Pokud nebudeš pozorný, snadno bys mohl něco minout. A to by byla škoda.

## Na cestu si zabal:

Kartu místa, na které jsi se vydal.

Pití a svačinu.

Dobrou náladu.

Foták.

## Doporučujeme:

Pevné boty.



## Vysvětlivky



Když uvidíš u cíle tento symbol, jdeš na místo, kde si nic nekoupíš. Zabal si proto svačinu a dostatek vody. Uvidíš, cestou Ti přijde vhod.

Tento symbol, milý Člověče, doporučuje vzít si s sebou dalekohled. Uvidíš, bude se Ti hodit ;)



Prasátko často neuvidíš, ale občas se objeví. Nezapomeň mrknout do kasičky a vzít si s sebou hotovost. Na místě, se hradí vstupné.

Pevné boty, bez těch se na některých místech, milý Člověče, neobejdeš. Tento obrázek neznamená, že musíš jít po špatné cestě. Může Tě jen čekat cesta z města a v přírodě přijdou pevné boty vhod.



**Infocentrum Kralupy nad Vltavou**

Palackého náměstí 1, 278 01 Kralupy nad Vltavou

# Miřejovický regulátor otáček

Miřejovický regulátor otáček najdeš, milý Človče, v parku na břehu řeky Vltavy. Tento stojanový hydraulický regulátor otáček sloužil původně k ovládní Francisovy turbíny ve vodní elektrárně Miřejovice. Byl vyroben roku 1924 a v provozu byl 83 let.

Za mostem, který vidíš opodál, najdeš Tvé další zastavení, které k tomuto regulátoru otáček tak trošku patří. Kdybys nevěděl, co máš hledat, pak Ti trošku napovím. Je to kulaté a ozubené. A to Ti jako nápověda určitě stačí.



## Na cestu si zabal:

Tento list, aby sis měl kam otisknout turistické razítko.

Další listy z tohoto Putování za poznáním. V blízkosti regulátoru otáček jsou Tvé další cíle.

**Infocentrum Kralupy nad Vltavou**

Palackého náměstí 1, 278 01 Kralupy nad Vltavou

# Miřejovický regulátor otáček

Datum návštěvy: \_\_\_\_\_

S kým jsi na místo vyrazil: \_\_\_\_\_


Co se Ti na místě nejvíce líbilo: \_\_\_\_\_

Co se Tě nejvíce pobavilo: \_\_\_\_\_

Jak moc se Ti na místě líbilo:



Prostor pro otisknutí turistického razítka :



# Palackého náměstí

Palackého náměstí najdeš, milý Člověče, v centru města. Dominantou náměstí je novogotický kostel Nanebevzetí Panny Marie a sv. Václava, který najdeme na Palackého náměstí. Jednolodní kostel byl postaven v 19. století. Kostelu nechybí hranolová věž, která je vysoká 63 metrů.

Naproti kostelu Nanebevzetí Panny Marie a svatého Václava najdeš sochu na lavičce spokojeně sedícího Švejka s pejskem. Autorem sochy, která byla odhalena v roce 2017, je sochař Albert Králíček z Nové Paky.

Až se na náměstí, milý Člověče, vydáš, nezapomeň si vzít všechny listy Putování. V budově městského úřadu najdeš infocentrum se spoustou turistických razítek ;)

## Na cestu si zabal:

Tento list, aby sis měl kam otisknout turistické razítko.

Další listy z tohoto Putování za poznáním. V blízkosti Palackého náměstí jsou Tvé další cíle.



## Infocentrum Kralupy nad Vltavou

Palackého náměstí 1, 278 01 Kralupy nad Vltavou

# Palackého náměstí

Datum návštěvy: \_\_\_\_\_

S kým jsi na místo vyrazil: \_\_\_\_\_


Co se Ti na místě nejvíce líbilo: \_\_\_\_\_

Co se Tě nejvíce pobavilo: \_\_\_\_\_

## Jak moc se Ti na místě líbilo:



## Prostor pro otisknutí turistického razítka :





# Budova Spořitelny

Budovu Spořitelny najdeš, milý Človče, u parkoviště na Palackého náměstí. Čtyřpodlažní nárožní dům o dvou křídlech je dílem architekta Antonína Karbana, který jej navrhl ve 40. letech 20. století. Na fasádě nalezneš pěti reliéfů od Jana Straky. Jsou jimi plastiky s názvem Práce/Průmysl (dva kováři), Spořivost/Píle (žena s kasičkou, vřetenem a včelím úlem), Obchod/Mercur, Šetrnost/Hospodárnost (selka krmící slepice a držící vkladní knížku) a poslední plastikou je Práce/Zemědělství (žena a sekáč při práci).

Budova Spořitelny je moc krásná, věnuj jí proto pozornost. Podobné plastiky se dnes na budovách moc často nevidí.



## Na cestu si zabal:

Tento list, aby sis měl kam otisknout turistické razítko.

Další listy z tohoto Putování za poznáním. V blízkosti budovy Spořitelny jsou Tvé další cíle.

**Infocentrum Kralupy nad Vltavou**

Palackého náměstí 1, 278 01 Kralupy nad Vltavou

# Budova Spořitelny

Datum návštěvy: \_\_\_\_\_

S kým jsi na místo vyrazil: \_\_\_\_\_

\_\_\_\_\_

Co se Ti na místě nejvíce líbilo: \_\_\_\_\_

\_\_\_\_\_


Co se Tě nejvíce pobavilo: \_\_\_\_\_

\_\_\_\_\_

Jak moc se Ti na místě líbilo:



Prostor pro otisknutí turistického razítka :



# Miřejovické kolo

Miřejovické ozubené kolo najdeš, milý Člověče, na břehu řeky Vltavy v malém parčíku. Ozubené Miřejovické kolo pochází z miřejovické vodní elektrárny, kam bylo nainstalováno v letech 1924 - 1928 a ve které bez problémů pracovalo až do roku 2011. Kolo sloužilo k převodu energie od vlastní turbíny ke generátoru vyrábějícímu elektrický proud.



## Na cestu si zabal:

Tento list, aby sis měl kam otisknout turistické razítko.

Další listy z tohoto Putování za poznáním. V blízkosti miřejovického kola jsou Tvé další cíle.

**Infocentrum Kralupy nad Vltavou**

Palackého náměstí 1, 278 01 Kralupy nad Vltavou

# Miřejovické kolo

Datum návštěvy: \_\_\_\_\_

S kým jsi na místo vyrazil: \_\_\_\_\_


Co se Ti na místě nejvíce líbilo: \_\_\_\_\_

Co se Tě nejvíce pobavilo: \_\_\_\_\_

Jak moc se Ti na místě líbilo:



Prostor pro otisknutí turistického razítka :



# Fotorám s výhledem na Nelahozeveský zámek

Fotorám najdeš, milý Človče, na pravém břehu řeky Vltavy, v místní části Kralup Lobeček. K fotorámu Tě po břehu řeky Vltavy doprovodí modré turistické značky. Pokud máš ještě chvilku navíc, doporučujeme Ti prohlédnout si místní virtuální naučnou ekostezku, kterou tvoří 12 zastavení s QR kódy. Sady různých otázek podle ročních období Tě seznámí s historií, přírodou a ekologií.



**Na cestu si zabal:**

Tento list, aby sis měl kam otisknout turistické razítko.

**Infocentrum Kralupy nad Vltavou**

Palackého náměstí 1, 278 01 Kralupy nad Vltavou

# Fotorám s výhledem na Nelahozeveský zámek

**Datum návštěvy:** \_\_\_\_\_

**S kým jsi na místo vyrazil:** \_\_\_\_\_


**Co se Ti na místě nejvíce líbilo:** \_\_\_\_\_

**Co se Tě nejvíce pobavilo:** \_\_\_\_\_

**Jak moc se Ti na místě líbilo:**



**Prostor pro otisknutí turistického razítka :**





# Vyhlídku Macalák

Vyhlídku Macalák najdeš, milý Člověče, na kopci skoro na kraji Kralup. Až se na místo vydáš, obuj si pevné boty, zabal vodu a svačinu a nezapomeň na dalekohled. Kralupy Ti tu budou ležet u nohou a s dalekohledem si je mnohem lépe prohlédneš ;)



Na cestu si zabal:

Tento list, aby sis měl kam otisknout turistické razítko.



Infocentrum Kralupy nad Vltavou

Palackého náměstí 1, 278 01 Kralupy nad Vltavou

# Vyhlídku Macalák


Datum návštěvy: \_\_\_\_\_

S kým jsi na místo vyrazil: \_\_\_\_\_


Co se Ti na místě nejvíce líbilo: \_\_\_\_\_

Co se Tě nejvíce pobavilo: \_\_\_\_\_

Jak moc se Ti na místě líbilo:



Prostor pro otisknutí turistického razítka :



# Kostel sv. Jakuba Většího

Kostel sv. Jakuba Většího najdeš, milý Člověče, v Kralupech nad Vltavou v místní části Minice. Jedná se o nejstarší kostel v Kralupech. Kostel byl založen ve 14. století za vlády Karla IV. Během třicetileté války byl vypálen a dnešní novorenesanční podoba tak pochází z roku 1888.



**Na cestu si zabal:**

Tento list, aby sis měl kam otisknout turistické razítko.

**Infocentrum Kralupy nad Vltavou**

Palackého náměstí 1, 278 01 Kralupy nad Vltavou

# Kostel sv. Jakuba Většího

**Datum návštěvy:** \_\_\_\_\_

**S kým jsi na místo vyrazil:** \_\_\_\_\_


**Co se Ti na místě nejvíce líbilo:** \_\_\_\_\_

**Co se Tě nejvíce pobavilo:** \_\_\_\_\_

**Jak moc se Ti na místě líbilo:**



**Prostor pro otisknutí turistického razítka :**





# Vyhlídkové místo

Vyhlídkové místo najdeš, milý Člověče, v přírodě na okraji Kralup nad Vltavou. Kralupy a okolí budeš mít z této vyhlídky jako na dlaních.

Protože jdeš do přírody, obuj si pevné boty, zabal vodu a dostatek vody. Pokud máš doma dalekohled, nezapomeň si ho vzít s sebou. Z této vyhlídky díky dalekohledu poznáš místa, kde už jsi byl, nebo kam se chystáš.



**Na cestu si zabal:**

Tento list, aby sis měl kam otisknout turistické razítko.

Pevné boty a dalekohled na tomto výletě oceníš.

Nezapomeň vodu a svačinu.



**Infocentrum Kralupy nad Vltavou**

Palackého náměstí 1, 278 01 Kralupy nad Vltavou



# Vyhlídkové místo

**Datum návštěvy:** \_\_\_\_\_

**S kým jsi na místo vyrazil:** \_\_\_\_\_


**Co se Ti na místě nejvíce líbilo:** \_\_\_\_\_

**Co se Tě nejvíce pobavilo:** \_\_\_\_\_

**Jak moc se Ti na místě líbilo:**



**Prostor pro otisknutí turistického razítka :**



# Zkamenělá hostinská

Zkamenělou hostinskou najdeš, milý Člověče, u silnice pod Hostibejkem. Dříve než byl kámen použit v 19. století při stavbě silnice z Kralup nad Vltavou do Lobče, stávalo zde několik podobných velkým menhirům. Podle legendy byla jedním z kamenů manželka hostinského z Lobče, kterou hostinský proklel, když odešla z domu i s klíči od sklepa s vínem a nemohl tak obsloužit jezdce na koni.



## Na cestu si zabal:

Tento list, aby sis měl kam otisknout turistické razítko.

Další listy z tohoto Putování za poznáním. V blízkosti Zkamenělé hostinské jsou Tvé další cíle.

Infocentrum Kralupy nad Vltavou

Palackého náměstí 1, 278 01 Kralupy nad Vltavou

# Zkamenělá hostinská


Datum návštěvy: \_\_\_\_\_

S kým jsi na místo vyrazil: \_\_\_\_\_


Co se Ti na místě nejvíce líbilo: \_\_\_\_\_

Co se Tě nejvíce pobavilo: \_\_\_\_\_

Jak moc se Ti na místě líbilo:



Prostor pro otisknutí turistického razítka :



# Pramen Rusavka III

Tento pramen najdeš, milý Člověče, v nádherné přírodě mezi Minicemi, které jsou součástí Kralup nad Vltavou, tak Otvovicemi. Studánka se nachází kousek za tratí, na žluté turistické značce. Potok ze studánky se vlévá do Zákolanského potoku. Na studánce je vidět, že místní si váží své studánky a starají se o ní. Pro snadnější zdolání potoka, byla zřízena lávka.

Studánka se nachází v tajemném údolí V rusavkách, ke kterému se váže mnoho pověstí. Studánku dal na vlastní náklady zbudovat v roce svých 70. narozenin pan Salač z Otovic, prý proto, aby po něm něco zbylo.

Až se ke studánce, milý Člověče, vydáš, obuj si pevné boty a nezapomeň na svačinu a dostatek vody. Byť jdeš ke studánce, může se stát, že z ní vodu nenačerpáš.



## Na cestu si zabal:

Tento list, aby sis měl kam otisknout turistické razítko.

Pevné boty na tomto výletě oceníš.

Nezapomeň vodu a svačinu.



Infocentrum Kralupy nad Vltavou

Palackého náměstí 1, 278 01 Kralupy nad Vltavou

# Pramen Rusavka III

Datum návštěvy: \_\_\_\_\_

S kým jsi na místo vyrazil: \_\_\_\_\_


Co se Ti na místě nejvíce líbilo: \_\_\_\_\_

Co se Tě nejvíce pobavilo: \_\_\_\_\_

Jak moc se Ti na místě líbilo:



Prostor pro otisknutí turistického razítka :





# Naučná stezka Hostibejk

Naučnou stezku najdeš, milý Člověče, na kraji Kralup nad Vltavou. Stezka není nijak značená, ale to vůbec nevadí. Vyráz na Hostibejk a hledej naučné tabule. Uvidíš, bude to zábava.

Hostibejk není jen krásná příroda, pískovcové skály a výhledy. Najdeš tu také muchomůrku, vyhlídkový altán i pozorovatelnu civilní obrany. Na Hostibejk se můžeš vydat jak po schodech, tak i jednou z několika dalších cest.

Výlet na Hostibejk Ti může zabrat hodinu i půl dne. Záleží jen na Tobě, jak moc budeš chtít toto krásné místo prozkoumávat. Nám se domů vůbec nechtělo, protože takhle krásnou přírodu jsme ve městě dlouho neviděli. A nezapomeň, jak se v Kralupech říká, kdo by nebyl na Hostibejku, jako by v Kralupech nebyl. Něco na tom, milý Člověče, opravdu je.



## Na cestu si zabal:

Tento list, aby sis měl kam otisknout turistické razítko.

Pevné boty Ti cestu usnadní,  
dalekohled potěší.

Nezapomeň dostatek vody a  
svačinu.



**Infocentrum Kralupy nad Vltavou**

Palackého náměstí 1, 278 01 Kralupy nad Vltavou

# Naučná stezka Hostibejk

Datum návštěvy: \_\_\_\_\_

S kým jsi na místo vyrazil: \_\_\_\_\_


Co se Ti na místě nejvíce líbilo: \_\_\_\_\_

Co se Tě nejvíce pobavilo: \_\_\_\_\_

Jak moc se Ti na místě líbilo:



Prostor pro otisknutí turistického razítka :



# Městské muzeum

Městské muzeum najdeš, milý Člověče, v širším centru města, jen mrňousek od Hostibejku. V muzeu spatříš nálezy z lokalit bývalého kralupského okresu téměř všech archeologických kultur známých na území Čech od paleolitu až po dobu slovanskou. U expozice Pravěké dílny si můžeš vyzkoušet v praxi různé pravěké činnosti. Dále můžeš navštívit síň Jaroslava Seiferta, která dokumentuje život a dílo tohoto velkého českého básníka, a síň Georga Karse, kralupského rodáka a akademického malíře, ve které uvidíš expozici jeho obrazů.

Do městského muzea se, milý Člověče, hradí vstupné. To by Tě však od jeho návštěvy nemělo odradit. Muzeum Ti dá tolik informací, až se budeš divit.



## Na cestu si zabal:

Tento list, aby sis měl kam otisknout turistické razítko.

Další listy z tohoto Putování za poznáním. V blízkosti muzea jsou Tvé další cíle.

**Infocentrum Kralupy nad Vltavou**

Palackého náměstí 1, 278 01 Kralupy nad Vltavou



# Městské muzeum

Datum návštěvy: \_\_\_\_\_

S kým jsi na místo vyrazil: \_\_\_\_\_


Co se Ti na místě nejvíce líbilo: \_\_\_\_\_

Co se Tě nejvíce pobavilo: \_\_\_\_\_

Jak moc se Ti na místě líbilo:



Prostor pro otisknutí turistického razítka :



# Putování za poznáním Kralupy nad Vltavou

Jaké místo se Ti nejvíce líbilo: \_\_\_\_\_

\_\_\_\_\_

Kam by ses jednou rád vrátil: \_\_\_\_\_

\_\_\_\_\_

Jaký byl nejlepší zážitek z celého Putování za poznáním: \_\_\_\_\_

\_\_\_\_\_

Co nechceš zapomenout: \_\_\_\_\_

\_\_\_\_\_

S kým sis výlet nejvíc užil: \_\_\_\_\_


\_\_\_\_\_

Co nového ses dozvěděl: \_\_\_\_\_

\_\_\_\_\_

\_\_\_\_\_

Prostor pro otisknutí turistických razítek, nalepení fotek i pro  
vzkazy od Tvých spolutuláků:





# Putování za poznáním Kralupy nad Vltavou



**Miřejovický regulátor otáček**  
50.2435253N, 14.3132542E



**Zkamenělá hostinská**  
50.2434533N, 14.3048383E

**Palackého náměstí**  
50.2408025N, 14.3104975E



**Pramen Rusavka III**  
50.2139014N, 14.2875003E



**Budova Spořitelny**  
50.2396900N, 14.3111847E



**Naučná stezka Hostibejk**  
50.2420764N, 14.3045628E

**Miřejovické kolo**  
50.2444264N, 14.3117133E



**Fotorám s výhledem na Nelahozeveský zámek**  
50.2599883N, 14.3048342E

**Bonusový cíl:**

**Vyhliídka Macalák**  
50.2344042N, 14.2988683E



**Městské muzeum Kralupy nad Vltavou**  
50.2401181N, 14.3042114E



**Kostel sv. Jakuba Většího**  
50.2244472N, 14.2995231E

**Vyhliídkové místo**  
50.2281325N, 14.2932247E

