

Karta tuláka

Zřícenina hradu Křikava

Datum výletu: _____

S kým ses na výlet vypravil: _____


Co se Ti na výletě nejvíc líbilo: _____

Místo na turistická razítka:



Zřícenina hradu Křikava

Milý Člověče, jsme moc rádi, že jsi se s námi vydal na zříceninu hradu Křikava a ještě mnohem dál. Čeká Tě výlet krásný a plný překvapení. Těšit se máš opravdu na co a my pevně věříme, že si výlet užiješ.



Délka trasy: 4 km

Náročnost trasy: mírně náročná

Vhodné pro: děti od 6 let

Časová náročnost: 1,5 hodiny

Na cestu si zabal:

Obyčejnou tužku, propisku

Kartu tuláka a tuto hru

Vodu a svačinu

Dobrou náladu

Aplikaci mapy.cz

Doporučujeme:

Pevné boty



Blízké informační centrum

tř. J. P. Koubka 4, 38801 Blatná

Příprava na výlet

Vytiskni si tuto hru a jednotlivé stránky od sebe rozstříhni.

Ke hře přibal obyčejnou tužku, případně propisku.

Nezapomeň si s sebou vzít plánek výletu.

Nainstaluj aplikaci mapy.cz, na tomto výletě Ti hodně pomůže.

Doporučení

Vezmi si pohodlné pevné boty.

Nezapomeň si vzít dostatek vody a svačinu.

Nabij si telefon. Tady budeš potřebovat navigaci.

Cestou uvidíš


Trasa výletu má 6 zastavení a 1 orientační bod.

Na trase nechybí odpočinková místa.



Když uvidíš tento obrázek, zbystři. Čeká Tě hledání.

V bodě označeným tímto obrázkem můžeš posvačit.



U tohoto symbolu Tě čekají otázky, na které nezapomeň odpovědět.



Start výletu

Černívsko: 49.4750561N, 13.9361783E

Milý Člověče, vítáme Tě na startu výletu. Jsi připraven na pořádné toulání? Pokud ano, jdeme na to :)

Právě se nacházíš u kontejnerů, kde se dá dobře zaparkovat. Odtud se vydej po zelené, směrem ke kostelu Nejsvětější Trojice, který odtud krásně vidíš. Nedojdeš až ke kostelu. Před kostelem uhneš doprava, na hráz rybníku. Odsud je to už jen kousek k Tvému prvnímu zastavení.


Až budeš přibližně v půlce rybníku, mrkni doprava. Pod hrází rybníku uvidíš velký kamenný kruh. To je, milý Člověče, Tvůj první cíl. Pěšinku, po které se ke kamennému kruhu dostaneš, najdeš po pravé ruce před železným mostkem.

Co Tě nejvíce zaujalo na hrázi rybníku? Líbil se Ti pohled na místní přírodu?




2. Kamenný kruh

Právě jsi, milý Člověče, dorazil ke svému prvnímu cíli. Jsi u velkého kamenného kruhu v obci Černívsko. Kamenný kruh je volně přístupný. Můžeš si ho v klidu prohlédnout, můžeš tu načerpat síly na Tvou další pout'. Až budeš připravený, vrať se po pěšině zpátky na cestu.



Nyní Tě čeká náročnější cesta. Drž se zelené turistické značky, vyškrábej se do kopce. Ujdeš přibližně 150 metrů a ocitneš se na zřícenině hradu Křikava.

Co se Ti u kamenného kruhu nejvíce líbilo? Našel jsi, milý Člověče, místního Buddhu?



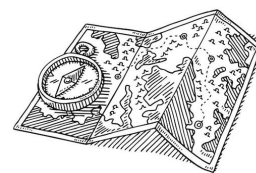

3. Zřícenina hradu Křikava



Zřícenina hradu Křikava jsou pozůstatky šlechtického sídla, které bylo zbudováno ve 14. století. Jednalo se o hrad donjonové dispozice plnící svou funkci do konce husitských válek. Dodnes se z objektu dochovaly relikty hradebních věží s terénními nerovnostmi.

Zřícenina hradu Křikava je rozlehlejší, než se na první pohled může zdát. Projdi se, milý Člověče, po okolí, prozkoumej všechna zákoutí. Jen o jedno Tě prosím. Buď velmi opatrný a nechod' na samotný okraj skály.

Pokud máš hlad, můžeš tu v klidu posvačit. Určitě už jsi objevil jednu z laviček. Nyní Tě čeká delší cesta bez odpočinkových míst.



Až budeš, milý Člověče, připraven, vydej se zpátky k rybníku. Tam, kde vede zelená turistická značka doleva, do míst, odkud jsi přišel, vydej se doprava po neznačené lesní

cestě. Hned co to půjde, vydej se po lesní cestě vlevo. Projdeš mezi domky, půjdeš nad rybníkem. Než se naděješ, dojdeš k asfaltové silničce značené žlutou turistickou značkou.


Co se Ti na Křikavě nejvíce líbilo? Co zajímavého jsi se, milý Člověče, o této zřícenině na zřícenině dozvěděl?



4. Asfaltová silnice

Právě jsi, milý Člověče, dorazil k asfaltové silnici, po které vede žluté turistické značení. Tady se vydej doleva. Po necelých 150 metrech uvidíš po pravé ruce krásnou lesní cestu vedoucí doprava. Opusť asfaltovou silničku a nech se vést lesní cestou.

Na lesní cestě si zapni aplikaci mapy.cz, nebo si naskenuj QR kód z mapy. Nyní půjdeš kousek po této lesní cestě a budeš hledat pěšinku, která Tě dovede k dalšímu bodu.



Pěšinka, kterou hledáš, je sotva viditelná. Najdeš jí přibližně na souřadnicích 49.4787528N, 13.9248261E. Je to bývalá lesní cesta, která se v kopci rozšiřuje a na kopci uhýbá doprava. Tato

cesta Tě, milý Člověče, dovede až k obrovitánskému menhiru.

Pokud by jsi pěšinku nenašel, nezoufej. Přehlédnout jí je opravdu snadné. Zapni si mapy, mrkni kde se nacházíš a jdi po lesní cestě dál, do míst, kde vidíš na mapách bod číslo 5 po levici. Tady vystoupej na kopec mimo jakoukoli pěšinku.

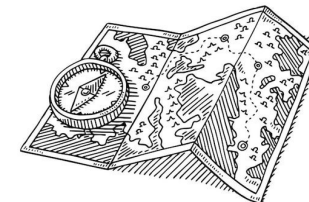
Našel jsi, milý Člověče, pěšinku vedoucí k menhiru? Dalo Ti hledání zabrat? Nebo jsi se vydal napříč kopcem vstříc svému cíli za pomoci aplikace?



5. Menhir

Právě jsi, milý Člověče, dorazil k obrovitánskému menhiru. Dojít k němu byla výzva, ale Ty jsi to zvládnul. Jsi šikovný člobrda. Nyní už Tě čeká jen pohodový výlet. Výlet, na kterém najdeš ještě dvě místa, na která budeš dlouho vzpomínat.

Rozhlédni se kolem sebe, promrkej si oči. Vidíš pěšinku vedoucí k tajemné haldě kamení? Pokud ano, jsi z půlky doma. Vydej se po této pěšince. Půjdeš jen pár kroků, necelých 30 metrů,




a dojdeš ke svému dalšímu cíli. Dojdeš k malé umělé jeskyni.

Jak se Ti menhir líbí? Viděl jsi někdy větší menhir, než je tento?



6. Jeskyně


Právě jsi, milý Člověče, dorazil k malé umělé jeskyni. Dorazil jsi k jeskyni, kde možná najdeš prostřený kamenný stůl. Pokud prostřený stůl nenajdeš, nezoufej. Vydej se na obhlídku jeskyně. A nezapomeň se vydat po schodech vedoucích na jeskyni, které určitě snadno objevíš.



Byť u jeskyně nenajdeš lavičku, místo k posezení svádí. Je to poslední bod na trase výletu, kde můžeš v klidu posvačit. Posad' se tu na padlý strom, posad' se tu na schody a užij si jedinečnou

atmosféru, která na místě panuje. Až budeš občerstven, až budeš syt, vrať se zpátky na cestu, kterou jsi opustil při cestě k menhiru. Tuto cestu máš po pravé ruce, když si stoupneš čelem ke vchodu do jeskyně.

Nyní půjdeš stále doleva. Vydej se po cestě dál, do míst, kde jsi ještě nebyl. Lesní cesta Tě, milý Člověče, dovede k asfaltové silnici. Tady odboč doleva a hned u první silničky po levé ruce, u křížku a na rozcestí Pod Kubátovou horou se zastav. Tady je Tvůj další cíl.




Co se Ti u jeskyně, milý Člověče, líbilo nejvíc? Posvačil jsi tu a načerpal místní atmosféru?



7. Rozcestí Pod Kubátovou horou

Ted' asi valíš očadla, milý Člověče. Jako bychom Tě viděli. Jsi na místě, kde se zastavil čas. Jsi na místě, kde máš tolik času, kolik jen chceš. Jsi na místě nevidaném a přesto krásném a turisty ještě neobjeveném. Užij si toto místo, jak nejlépe umíš a až budeš připraven, vydej se dál.

Nyní už Tě čeká jen cesta z kopce. Sice malého, ale klesat budeš. Vydej se dál po silničke do míst, kde jsi ještě nebyl. Kříž i silnici, která Tě na toto rozcestí dovedla nech za zády. Jdi dál, kochej se



přírodou. Přesně za 889 metrů mineš křížek po pravé straně silnice. Možná se u něj zastavíš, možná ho mineš. Kdo ví. Pak už je to do Tvého cíle, ke kostelu Nejsvětější Trojice, necelých 550 metrů.

Kolik budíků jsi, milý Člověče, napočítal na rozcestí Pod Kubátovou horou? Jak moc se Ti na rozcestí líbilo? Našel jsi kříž po pravé straně silnice nebo jsi ho minul?




8. Kostel Nejsvětější Trojice

A jsi, milý Člověče, na posledním zastavení celého výletu. Jsi u kostela Nejsvětější Trojice. Jsi na místě klidném. Pokud chceš, vydej se ke kostelu a prohlédni si místní hřbitov. Pokud nechceš, nic se neděje. Prohlédni si kostel z dálky. Za celý výlet jsi tento kostel viděl tolikrát, že ho máš určitě v merku.



Kostel Nejsvětější Trojice je původně gotický kostel ze 14. stol. Ve 20. letech 18. stol. byl zbarokizován. Vnitřní zařízení je převážně z poloviny 18. stol., nejcennější částí je Madona z doby kolem roku 1520.

Než se vydáš, milý Člověče, k autu, můžeš ještě posedět u přístřešku pod kostelem u rybníku a můžeš posvačit. Pokud hlad nemáš, už jsi v cíli.



Co se Ti na kostele Nejsvětější Trojice nejvíce líbí? Vzpomeň si, milý Člověče, z kolika navštívených míst jsi kostel viděl?



Rozloučení

Milý Člověče, výlet jsi zdárně dokončil a je na čase se rozloučit. Jsme moc rádi, že jsi se s námi toulal a děkujeme Ti, že jsi se zapojil do našich Toulaček. Budeme moc rádi když nám napíšeš, zda jsi našel všechny cíle, na které jsme Tě zavedli. Také budeme moc rádi když nám povíš, jak se Ti výlet líbil. Pokud máš svůj oblíbený výletní okruh a chceš o něm dát světu vědět, napiš nám to. Když to bude v našich silách, rádi se podíváme, kde to máš rád a, kdo ví, třeba i u Tebe připravíme další z výletů našich Toulaček.

Budeme se těšit na Tvou zpětnou vazbu na e-mailu info@tulacci.cz. Jako předmět prosím uveď Toulačky a trasu, kterou jsi šel. V tomto případě je to trasa **Zřícenina hradu Křikava**.

Pamatuj si, kolik hodin a budíků jsi viděl na rozcestí Pod Kubátovou horou? Pokud nám na tuto otázku správně odpovíš, pošleme Ti malou odměnu :)

Nezapomeň, na našem webu tulacci.cz najdeš nejen tipy na výlety a recenze, ale také další okruhy Toulaček a dalších venkovních her, které Tě inspirují k výletům, na výletech pobaví a díky kterým zjistíš mnoho zajímavých informací o navštívených místech.

