

Karta tuláka


Za píseckými lesníky

Datum výletu: _____

S kým ses na výlet vypravil: _____


Co se Ti na výletě nejvíc líbilo: _____

Místo na turistická razítka:



Za píseckými lesníky

Milý Člověče, jsme moc rádi, že jsi se s námi vydal po stopách píseckých lesníků. Na této výletní trase se seznámíš s historií lesníků z Píseckých hor a na jejich práci se podíváš i z výšky. Na cestě potkáš restauraci i hřiště a nakoukneš i do lomu. Těšit se máš opravdu na co a my pevně věříme, že si výlet užiješ.



Délka trasy: 4, 8 km

Náročnost trasy: mírně náročná

Vhodné pro: děti od 8 let

Časová náročnost: 2 hodiny

Na cestu si zabal:

Obyčejnou tužku, propisku

Kartu tuláka a tuto hru

Vodu a svačinu

Dobrou náladu

Aplikaci mapy.cz

Doporučujeme:

Pevné boty



Blízké informační centrum

Velké náměstí 1/24, 39701 Písek - Vnitřní Město

Příprava na výlet

Vytiskni si tuto hru a jednotlivé stránky od sebe rozstříhni.

Ke hře přibal obyčejnou tužku, případně propisku.

Nezapomeň si s sebou vzít plánec výletu.

Nainstaluj aplikaci mapy.cz.

Doporučení

Vezmi si pohodlné pevné boty.

Nezapomeň si vzít dostatek vody a svačinu.

Pro lepší výhled si můžeš vzít dalekohled.

Cestou uvidíš


Trasa výletu má 10 zastavení a 1 záchytný bod.

Na trase nechybí odpočinková místa a restaurace.



Když uvidíš tento obrázek, zbystři. Čeká Tě hledání malého místa, které bys neměl minout.

V bodě označeným tímto obrázkem můžeš posvačit.



Na místě, kde najdeš tento symbol, Tě čeká otázka na kterou nezapomeň odpovědět.




Start výletu

Parkoviště: 49.3096817N, 14.1744039E

Milý Člověče, vítáme Tě na startu výletu. Jsi připraven na pořádné toulání? Pokud ano, jdeme na to :)

Právě se nacházíš na parkovišti U Vodáka. Jsi na začátku přírodního parku Písecké hory a čeká Tě výstup do hloubi hlubokých lesů. Pořádně se nadechni, zorientuj se a vydej se tou správnou cestou k prvnímu cíli.



Z parkoviště vidíš rozcestník a kříž. Za sebou máš rybník. Od rozcestníku vedou dvě cesty značené turistickými značkami. Na cestu s turistickým značením se nevydávej. Rybník měj za zády a vydej se rovně. Po pár krocích

se Tvá cesta ve dvě cesty rozdělí. Ty se, milý Člověče, vydáš vpravo. Projedeš kolem značky zákazu vjezdu s doplňkovou cedulí, že zákaz neplatí pro návštěvníky chaty Živec a střelnice a pro vozidla s povolením Lesů města Písku s. r. o. Bude Tě doprovázet značení pro cyklisty číslo 1017 a křížová cesta Bolestných kamenů. Po této cestě ujdeš necelých 900 metrů a dojdeš na autobusovou zastávku Písek, Zelená alej.

Bylo pro Tebe, milý Člověče, náročné správnou cestu najít?



2. Autobusová zastávka Písek, Zelená alej

Právě jsi, milý Člověče, dorazil k prvnímu a zároveň poslednímu záchytnému bodu tohoto výletu. Moc se nezdržuj. Jen pokud Ti dochází dech, na chvíli si odpočiň. Co to půjde, vydej se dál, rovnou za nosem. Tvá cesta vede dále rovně, ne abys odbočil a nechal se vést křížovou cestou. Než se naděješ, dojdeš na rozcestí V Živci. Na tomto rozcestí Tě čeká spousta odpočinku.




Tak co, milý Člověče, dopřál jsi si zastavení nebo jsi hned vyrazil dál, vstříc odpočinkovému cíli? Popadáš cestou dech nebo se touláš a ani nevíš, že jdeš do kopce? Jak moc se Ti líbila křížová cesta?




3. V Živci

Ano, je to opravdu tak, milý Člověče. Dorazil jsi na rozcestí v Živci. V nohách máš nejnáročnější část výletu, vedle sebe máš turistickou boudu, kde můžeš posvačit i restauraci, kde si můžeš koupit



něco dobrého. Před sebou vidíš dětské hřiště. Jsi na místě, kde Ti doporučujeme na chvíli zastavit, najíst se a napít a až budeš syt a plný sil, vydej se dál.



Následuj modré turistické značení a měj oči na stopkách. Ujdeš jen pár kroků, necelých 100 metrů a dojdeš ke svému dalšímu cíli, malému lesnímu arboretu.

Líbilo se Ti, milý Člověče, toto zastavení? Prohlédl jsi si turistickou boudu, která se jen tak nevidí? Pohrál jsi si na místním krásném hřišti? Chtělo se Ti vůbec vydat dál?



4. Arboretum

Právě jsi, milý Člověče, dorazil ke svému čtvrtému cíli. Jsi u lesního arboreta. Prohlédni si ho zvenku i zevnitř, prohlédni si stromy, které tu rostou. Až budeš mít arboretum v merku, vydej se dál.




Ještě chvíli následuj modrou turistickou značku. V místě, kde modrá turistická uhýbá doprava zpozorni. Na toto místo se budeš za pár chvil vracet.

Nyní jdi dál, do míst, kam modrá značka nevede. Přibližně po 130 metrech uvidíš plot. Za plotem je cvičiště loveckých psů, které si zahrálo v nejednom filmu. Odtud už je to do Tvého cíle



jen pár kroků. Možná už nyní vidíš dřevěnou tabuli vedle cesty a pěšinku vedoucí kamsi. Vydej se touto pěšinkou doprava a buď velmi opatrný. Pěšinka Tě zavede k zatopenému lomu U obrázku.

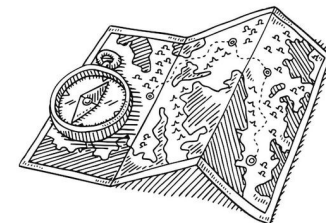
Víš, jaké stromy v arboretu rostou? Vyjmenuješ několik z nich?



5. Lom U obrázku

Lom U obrázku je jedním z nejkrásnějších lomů Píseckých hor. Koupat se v něm sice nedá, ale je tak tajemný, že za vidění stojí. Navíc se tu nacházely a možná i dosud nacházejí různé zajímavé kameny. Jaké, to Ti, milý Člověče, poví chytrá tabule.

Až budeš mít lom U obrázku v merku, až budeš mít všechny informace v kebuli, vydej se toulat dál. Vrať se zpátky do míst, kde modré turistické značení uhýbalo doprava, z Tvého pohledu je to nyní vlevo. Nech se modrou vést dál až



na rozcestí Sedlo pod Srní homolí. Tady se vydej za modrými trojúhelníky dál až na vrchol Srní homole. Pamatuj si, milý Člověče, kudy jsi šel. Na toto rozcestí se budeš vracet.

Co se Ti nejvíce líbilo na lomu U obrázku? Co zajímavého Ti, milý Člověče, pověděla chytrá tabule?



6. Vrchol Srní homole

Právě jsi, milý Člověče, v nadmořské výšce 613 metrů. Jsi na jednom z nejkrásnějších vrcholů Píseckých hor. Jsi na místě nevídaném, vyzdobeném nespočtem kamenných soch a bunkrů vystavěných z kamenů. Vydej se po pěšinkách kam jen se Ti chce. Jen o málo Tě, milý Člověče, prosím. Buď opatrný a nech místo takové, jaké jsi jej našel.



Až budeš mít vrchol Srní homole v merku, následuj modré trojúhelníky zpátky na rozcestí Sedlo pod Srní homolí. Odsud se vydej po modré dál, do míst, kde jsi ještě nebyl. Ujdeš asi 250 metrů a přímo před nosem Ti vyroste


vyšoká kovová rozhledna. Tohle zastavení nemůžeš minout.

**Co se Ti, milý Člověče, na vrcholu Srní homole nejvíce líbilo?
Bylo pro Tebe náročné vrchol zdolat?**




7. Rozhledna Jarník

Právě jsi, milý Člověče, dorazil na rozhlednu Jarník. Pod rozhlednou můžeš posvačit na lavičce pod stromem, můžeš se tu podepsat i do knihy návštěvníků této rozhledny. Až budeš chtít, vystoupej nahoru. Vstup na rozhlednu je volný.



Při stoupaní na rozhlednu buď, milý Člověče, opatrný. Vstup je sice volný, ale je na vlastní nebezpečí. Z rozhledny budeš mít svět jako na dlani. Pod nohama budeš mít nádherné hluboké lesy, o které se píseční lesníci dodnes s láskou a odhodláním krásně starají.

Až budeš mít svět v merku, až budeš vědět, kde jsou Brdy, Šumava, Písek i Alpy, vrať se zpátky na zem. Pokračuj dál po modré do míst, kde jsi ještě nebyl a měj oči na stopkách. Tvým




dalším zastavením je vrchol Jarník, který poznáš díky vrcholovému kamenu, který neční do výšky. Je tak opravdu potřeba, abys měl oči v pohotovosti. Kámen najdeš po levé straně lesní cesty.

Kam až jsi z rozhledny, milý Člověče, dohlédl? Jaké stavby v Písku jsi poznal?



8. Vrchol Jarník


Nyní se, milý Člověče, nacházíš v nadmořské výšce 609 metrů. Stojíš na vrcholu Jarník, který je ukryt v hlubokých lesích Píseckých hor. Kousek od vrcholového kamene určitě, milý Člověče, vidíš ohniště. Prosím, oheň tady nezapaluj. Prohlédni si vrchol, vyfoť se a vydej se dál. Už je to jen kousek na místo, kde budeš moci posvačit a odpočinout si.



Z vrcholu Jarník následuj, milý Člověče, modré turistické značky do míst, kde jsi ještě nebyl. Čeká Tě cesta po rovině a z kopečka. Půjdeš lesem a mineš vysílač. Než se naděješ, dojdeš


na rozcestí Vyhlídka píseckých lesníků. Tam Tě bude přecházet zrak a nebudeš vědět, kam se vydat dřív. A najdeš tu i ten slibovaný odpočinek.

Jak moc náročné pro Tebe, milý Člověče, bylo vrchol Jarník zdolat? Co se Ti na tomto místě nejvíce líbilo? Bylo něco, co Ti na tomto vrcholu chybělo?




9. Vyhlídka píseckých lesníků

Už je to tady, milý Člověče. Došel jsi na místo mnoha možností, velké historie i luxusního turistického posezení. Výhled už tu není tak okouzující, jako v roce 1936. Ale místo je to



kouzelné a historie tu promlouvá na každém kroku. Projdi se mezi pamětními kameny, dojdi k blízké chatce. Usad' se tu, odpočiň si, napij se a posvač. Nemáš kam spěchat. Jsi skoro na konci výletu a už Tě čeká cesta pouze z kopce.



Až budeš chtít, vrať se zpátky k rozcestníku a vydej se po modré dál. Půjdeš jen chvíli z kopečka a cestu Ti zkrájí zpevněná cesta. U této cesty najdeš jeden z bolestných kamenů.

Bolestný kámen si prohlédni, přejdi cestu a než se naděješ, po levé ruce uvidíš vysoký plot. Za plotem, při troše štěstí, zmerčíš daňky a další zvířata.


Jaké místo se Ti na Vyhlídce píseckých lesníků nejvíce líbilo? Vzpomeň si na nejstarší historickou událost, která byla do jednoho z kamenů vytesána?



10. Obořa U Vodáka

Už je to tak, milý Člověče, dorazil jsi k oboře U Vodáka. V oboře bydlí daňci, kozy i ovce. Měj oči na stopkách, pořádně koukej mezi stromy. Nakoukni do obory přes vyhlídkové plošiny, které najdeš u cesty.

Pokračuj po modré podél obory, cestou hledej zvířátka. Než se naděješ, budeš na konci plotu. Zahni doleva. Pak už je to jen pár kroků na pozorovatelnu, která je Tvým dalším cílem.




Jaká zvířata jsi cestou podél obory uviděl? Co Tě na této části výletu nejvíce zaujalo?



11. Dřevěná pozorovatelna

Tak a je to tu, milý Člověče. Jsi na posledním zastavením tohoto výletu. Vystoupej na pozorovatelnu, prohlédni si místní zvířátka. Posvač, jestli máš hlad, odpočiň si, jestli



potřebuješ. Jen o jedno Tě, milý Člověče, prosím. Nekrm místní zvířátka. Pokud jsi jim něco donesl, ulož jídlo pro zvířátka do bedny vedle pozorovatelny. Páni lesníci nebo paní lesnice toto místo pravidelně vybírají a vhodné dary zvířátkům dávají. Díky této péči jsou tu zvířátka zdravá, nepřejídají se a je jistota, že zvířátka zbaští jen to nejlepší.

Jaké zvířátko v oboře se Ti nejvíce líbí? Přišlo některé tak blízko, že jsi si ho pohladil?



Až budeš mít místo v merku a budeš odpočatý, vrať se, milý Člověče, zpátky na cestu, ze které jsi k pozorovatelně sešel. Odtud Tě modré turistické značky zavedou na parkoviště, kde náš výlet začal.

Rozloučení

Milý Člověče, výlet jsi zdárně dokončil a je na čase se rozloučit. Jsme moc rádi, že jsi se s námi toulal a děkujeme Ti, že jsi se zapojil do našich Touláček. Budeme moc rádi když nám napíšeš, zda jsi našel všechny cíle, na které jsme Tě zavedli. Také budeme moc rádi když nám povíš, jak se Ti výlet líbil. Pokud máš svůj oblíbený výletní okruh a chceš o něm dát světu vědět, napiš nám to. Když to bude v našich silách, rádi se podíváme, kde to máš rád a, kdo ví, třeba i u Tebe připravíme další z výletů našich Touláček.

Budeme se těšit na Tvou zpětnou vazbu na e-mailu info@tulacci.cz. Jako předmět prosím uveď Touláčky a trasu, kterou jsi šel. V tomto případě je to trasa **Za píseckými lesníky**.

Pamatuješ si, na čí popud vznikla v roce 1936 Vyhlídka píseckých lesníků? Pokud nám na tuto otázku správně odpovíš, pošleme Ti malou odměnu :)

Nezapomeň, na našem webu tulacci.cz najdeš nejen tipy na výlety a recenze, ale také další okruhy Touláček a dalších venkovních her, které Tě inspirují k výletům, na výletech pobaví a díky kterým zjistíš mnoho zajímavých informací o navštívených místech.

