

Karta tuláka


Za Pimonem na Mehelník

Datum výletu: _____

S kým ses na výlet vypravil: _____


Co se Ti na výletě nejvíc líbilo: _____

Místo na turistická razítka:



Za Pimonem na Mehelník

Milý Člověče, jsme moc rádi, že jsi se s námi vydal za skřítkem Pimonem do Píseckých hor. Zavedeme Tě na místa kouzelná, nejen s Pimonem spjatá. Nezapomeneme Ti ukázat, kde skřítek Pimon podle legendy přebývá, zavedeme Tě k samotnému srdci Píseckých hor i k místním pramenům. Těšit se máš opravdu na co a my pevně věříme, že si výlet užiješ.



Délka trasy: 8 km

Náročnost trasy: mírně náročná

Vhodné pro: děti od 5 let

Časová náročnost: 3,5 hodiny

Na cestu si zabal:

Obyčejnou tužku, propisku

Kartu tuláka a tuto hru

Vodu a svačinu

Dobrou náladu

Aplikaci mapy.cz

Doporučujeme:

Pevné boty



Blízké informační centrum

Velké náměstí 1/24, 39701 Písek - Vnitřní Město

Příprava na výlet

Vytiskni si tuto hru a jednotlivé stránky od sebe rozstříhni.

Ke hře přibal obyčejnou tužku, případně propisku.

Nezapomeň si s sebou vzít plánek výletu.

Nainstaluj aplikaci mapy.cz, použít jí asi nebudeš muset, ale jistota je jistota :)

Doporučení

Vezmi si pohodlné pevné boty.

Nezapomeň si vzít dostatek vody a svačinu.

Cestou uvidíš


Trasa výletu má 9 zastavení a 1 záchytný bod.

Na trase nechybí odpočinková místa.



Když uvidíš tento obrázek, zbystrí. Čeká Tě hledání malého místa, které bys neměl minout.

V bodě označeným tímto obrázkem můžeš posvačit.



U tohoto symbolu Tě čekají otázky, na které nezapomeň odpovědět.



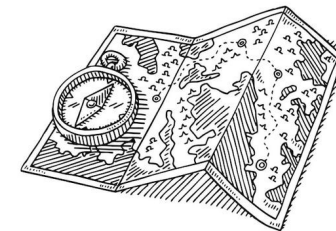
Start výletu

Parkoviště: 49.2940889N, 14.1935025E

Milý Člověče, vítáme Tě na startu výletu. Jsi připraven na pořádné toulání? Pokud ano, jdeme na to :)

Právě se, milý Člověče, nacházíš na parkovišti Flekačky. Zabal si vše potřebné, nezapomeň vodu a svačinu a vydej se toulat.

Parkoviště nech za zády a vydej se do kopečka, do míst, kde se cesta dělí v cesty dvě. Vidíš v trojúhelníku mezi cestami velký strom? Tak tím směrem jdi. Po pár krocích uvidíš po pravé ruce závoru u lesní cesty.



Vydej se za závoru a pokračuj dál po zpevněné lesní cestě do mírného kopečka. Cestou si můžeš přečíst zajímavé informace o místním porostu. Než se naděješ, dojdeš na rozcestí U Dobré vody. Tohle rozcestí si zapamatuj, za chvíli se sem budeš vracet. Nyní se vydej doleva a následuj červené turistické značky. Než se naděješ, dojdeš k turistickému přístřešku po levé straně cesty. Po pravé straně cesty zmerčíš držáky na kola a kamenné schody vedoucí z kopce do lesa. Vydej se po kamenných schodech a než se naděješ, jsi u svého prvního cíle, u studánky U dobré vody.

Bylo pro Tebe, milý Člověče, náročné se na začátku výletu zorientovat?




2. Studánka U dobré vody

Právě jsi, milý Člověče, dorazil ke studánce U dobré vody. Vodička v této studánce nevysychá a její kvalita je kojenecká. Pokud máš místo, doporučujeme Ti nabrat si tolik vodičky, kolik uneseš. Cestou se Ti bude hodit.




Rozhlédni se kolem sebe, prohlédni si přírodu. Mezi potůčky raději nechod'. Půda bývá promočená a ještě by Tě mohla zout. Když budeš mít štěstí, objevíš chráněné květiny.

Až budeš mít studánku a její okolí v merku, vrat' se zpátky na rozcestí U Dobré vody, ze kterého jsi se vydal ke studánce. Odboč vlevo a pokračuj po červené dál. Než se naděješ, Tvá




cesta se bude ve dvě cesty dělit. Tady měj oči na stopkách. Mezi dvěma cestami zmerčíš živý plot. V živém plotu zmerčíš mezeru. Projdi mezerou v živém plotu a jsi u svého dalšího cíle.

Našel jsi, milý Člověče, chráněnou květinu? Co se Ti nejvíce studánky líbilo?



3. Srdce Píseckých hor

Milý Člověče, právě jsi došel k samotnému srdci Píseckých hor. Zastavení je to malé, ale zato hodně symbolické. Srdce Píseckých hor je ukryté před zraky běžných turistů. Objeví ho jen ten, kdo má oči v pohotovosti nebo kdo ví, kde hledat.



Až budeš mít srdce Píseckých hor v merku, vydej se dál. Červenou nech, ať si jde kam chce. Ty jdi dál rovně, po zpevněné lesní cestě nesoucí název Mlacká alej. Srdce budeš mít po pravé

ruce, druhou cestu také. Drž se na této lesní cestě až k rozcestí U jezírek. Rozcestí U jezírek je snadné přejít. Měj proto oči v pohotovosti. Až projdeš kolem turistického přístřešku, už jsi



blízko. Rozcestník najdeš na stromě, po pravé straně cesty.

Co Tě na Srdci Píseckých hor, milý Člověče, zaujalo? Už jsi někdy objevil srdce samotné přírody?



4. Rozcestí U jezírek

Právě jsi, milý Člověče, dorazil k záchytnému bodu. Tady se musíš rozhodnout, co dál. Pokud půjdeš ještě kousek dál a budeš následovat zelené turistické značky, tak po pár krocích po levé ruce za několika málo stromy, najdeš krásný bývalý žulový lom. Je to k němu opravdu jen pár kroků. Po prohlídce tohoto lomu se vrať zpět sem na toto rozcestí a pokračuj dál podle popisu.

Pokud se Ti k tomuto lomu nechce, nevadí. Dej se doleva a následuj zelené turistické značky. V místě, kde se zelená značka stáčí doleva, dej se rovně. Ujdi jen pár kroků a dojdeš k dalšímu žulovému lomu.

Odpočíval jsi u přístřešku, který jsi cestou k tomuto rozcestí potkal? Vydal jsi se k lomu, ke kterému jsi jít nemusel?




5. Bývalý žulový lom



A je to tu, milý Člověče. Koukáš na dílo člověka z 19. století. Tehdy se v tomto lomu těžila žula. Ony celé Písecké hory jsou protkány nespočtem lomů. Dnes už se v žádném z nich netěží. Ale za vidění mnohé stojí. Stejně jako tento lom.

Až budeš mít lom v merku, vrať se zpátky do míst, kde jsi šel rovně k lomu. Zahni doprava a nech se zelenou turistickou značkou vést až k rozcestí Velký Mehelník.



Jen pár kroků za rozcestníkem na Velkém Mehelníku, po levé straně cesty, najdeš pěšinku vedoucí k vysoké tyči. Vydej se k této tyči a jsi v dalším bodě výletu. Jsi na Velkém Mehelníku.

Co říkáš na tento krásný lom? Líbí se Ti? Kdyby to šlo, vykoupal by jsi se tu?



6. Vrchol Velký Mehelník

Ano, už je to tak, milý Člověče. Právě jsi zdolal Velký Mehelník. Vrchol opředený mnoha pověstmi a legendami. Jsi v nadmořské výšce 633 metrů a čeká Tě tu nejedno hledání.



Vrať se zpátky na cestu, ze které jsi se vydal na pěšinku. Posvač a odpočiň si. Až budeš, milý Člověče, plný sil, vydej se na průzkum.

Vydej se po pěšince vedle turistického přístřešku do místního lesa. Měj oči na stopkách. Je to jen pár kroků, kdy dojdeš ke kamenům. V jednom z těchto kamenů bydlí ve sluji samotný Pimon. Najdeš ten správný kámen?




Dal Ti výstup na Velký Mehelník, milý Člověče, zabrat? Co se Ti nyní honí hlavou?



7. Pimonova sluj

Tak se Ti to povedlo, milý Člověče, našel jsi Pimonovu sluj. Čtyřlístek jsme Ti pro jistotu poslali, ale nakonec hledání nebylo tak těžké, vid'š? To víš, kdybychom Ti řekli, že je kámen popsán, tak bys ho našel hned ;)



Rozhlédni se sebe, nech Pimonovu sluj za zády. Vidíš pěšinku vedoucí dál doprava, do krásné bučiny? Vydej se po této pěšince. Ujdeš jen pár kroků a mezi netykavkami a dalšími rostlinami najdeš Loupežnický stůl.

Jak dlouho jsi Pimonovu sluj, milý Člověče, hledal? Vzpomeneš si, kolik kamenů jsi prozkoumal, než jsi našel ten správný?




8. Loupežnický stůl



Loupežnický stůl je, milý Člověče, místo tajemné. Tráduje se mnoho legend. Podle jedné z nich tu jedli z prohlubní loupežníci, podle jiné se jedná o obětní kámen. Ať tak či onak, místo je krásné a příroda kolem je pohádková.

Až budeš mít Loupežnický stůl v merku, až budeš plný sil, vrať se zpátky k přístřešku. Odtud se dej doprava. Následuj zelené turistické značky a pokračuj velmi opatrně. Čeká Tě totiž pořádný sestup.




Až budeš z kopce klesat, koukej se pod nohy a po levé ruce hledej pěšinu vedoucí do lesa. Pěšina je to velká, značená značkou kterou sleduješ. Než se naděješ, budeš u studánky Pod Mehelníkem.

Líbí se Ti loupežnický stůl? Co myslíš, milý Člověče, jedli tu loupežníci?



9. Studánka Pod Mehelníkem

Milý Člověče, právě jsi dorazil ke studánce Pod Mehelníkem. Místo je to krásné, i když bývá podmáčené. Nevíme, jestli se až ke studánce dostaneš, ale určitě jí uvidíš. Užij si tohle zastavení, a až budeš mít chuť, vydej se k dalšímu cíli.




Vrať se, milý Člověče, zpátky na cestu, ze které jsi sešel na tuto pěšinku. Vydej se doleva a sleduj dál zelené turistické značky. Než se naděješ, povedou Tě doleva, ujdeš jen pár kroků a cesta se ve dvě cesty rozdělí. Tady

se drž vpravo a stále sleduj turistické značení. Než se naděješ, budeš na rozcestí Velká brašna.

Co se Ti u studánky líbilo? Došel jsi až ke studánce, nebo Tě podmáčená příroda zastavila?



8. Rozcestí Velká Brašna



Rozcestí Velká brašna není obyčejné rozcestí. Najdeš tu, milý Člověče, přístřešek, kde si můžeš odpočinout a posvačit. Pokud jsi však plný sil, neváhej a pokračuj dál.

Vydej se za červenou turistickou značkou, než se naděješ, dojdeš na rozcestí Malá brašna. Tady se dej doprava, sleduj červené značení a v mžiku dojdeš k Novému rybníku.




Přišlo Ti, milý Člověče, toto zastavení vhod, nebo jsi se rovnou vydal dál?




9. Nový rybník

Nový rybník je, milý Člověče, moc krásné místo. Rybník vznikl v roce 1723 jako Svatomartinský. Tento název se však neujal. Dnes je v rybníce voda tak studená, že v něm nejdou ani chovat ryby a koupou se tu jen ti největší otužilci. Vodička v tomto rybníce je ale tak čistá, že tu můžeš najít raka.



Protože je tento rybník poslední výletní cíl, můžeš tady posedět, posvačit a odpočinout si. Můžeš se také vydat dokola kolem rybníku. Je to moc krásná procházka.



Až se Ti bude, milý Člověče, chtít, vydej se zpátky na parkoviště. Následuj červené turistické značky na rozcestí Nový rybník. Tady se s turistickým značením rozluč. Dál pokračuj doleva, po zpevněné lesní cestě. Přibližně po

470 metrech uvidíš po pravé ruce lesní cestu. Vydej se po ní. Dovede Tě na další zpevněnou cestu. Tady se vydej doprava a než se naděješ, jsi na parkovišti. Pokud lesní cestu mineš, nezoufej. Dojdi po této cestě až do míst, kde Ti cestu zkrříží zpevněná lesní cesta. Dej se doprava a dál už to znáš ;)

Okusil jsi, milý Člověče, teplotu vodičky? Obešel jsi rybník nebo jsi se rovnou vydal dál? Našel jsi ráčka?



Rozloučení

Milý Člověče, výlet jsi zdárně dokončil a je na čase se rozloučit. Jsme moc rádi, že jsi se s námi toulal a děkujeme Ti, že jsi se zapojil do našich Toulaček. Budeme moc rádi když nám napíšeš, zda jsi našel všechny cíle, na které jsme Tě zavedli. Také budeme moc rádi když nám povíš, jak se Ti výlet líbil. Pokud máš svůj oblíbený výletní okruh a chceš o něm dát světu vědět, napiš nám to. Když to bude v našich silách, rádi se podíváme, kde to máš rád a, kdo ví, třeba i u Tebe připravíme další z výletů našich Toulaček.

Budeme se těšit na Tvou zpětnou vazbu na e-mailu info@tulacci.cz. Jako předmět prosím uveď Toulačky a trasu, kterou jsi šel. V tomto případě je to trasa **Za Pimonem na Mehelník**.

Pamatuješ si, co je vyryto na Loupežnickém stole? Pokud nám na tuto otázku správně odpovíš, pošleme Ti malou odměnu :)

Nezapomeň, na našem webu tulacci.cz najdeš nejen tipy na výlety a recenze, ale také další okruhy Toulaček a dalších venkovních her, které Tě inspirují k výletům, na výletech pobaví a díky kterým zjistíš mnoho zajímavých informací o navštívených místech.

