

# Karta tuláka

## Za lesními zvířátky

Datum výletu: \_\_\_\_\_

S kým ses na výlet vypravil: \_\_\_\_\_


Co se Ti na výletě nejvíc líbilo: \_\_\_\_\_

Místo na turistická razítka:



# Za lesními zvířátky

Milý Člověče, jsme moc rádi, že jsi se s námi vydal za lesními zvířátky. Na této trase výletu můžeš v oboře vidět divoké kance, ve voliérách perličky a bažanty a když půjdeš potichu, ve volné přírodě možná potkáš daňky, zajíce a další místní chlupaté a opeřené obyvatele. Těšit se máš opravdu na co a my pevně věříme, že si výlet užiješ.



**Délka trasy:** 6,2 km

**Náročnost trasy:** nenáročná

**Vhodné pro:** děti od 5 let

**Časová náročnost:** 2 hodiny

**Na cestu si zabal:**

Obyčejnou tužku, propisku

Kartu tuláka a tuto hru

Vodu a svačinu

Dobrou náladu

Aplikaci mapy.cz

**Doporučujeme:**

Pevné boty



**Blízké informační centrum**

Velké náměstí 1/24, 39701 Písek - Vnitřní Město

## Příprava na výlet

Vytiskni si tuto hru a jednotlivé stránky od sebe rozstříhni.

Ke hře přibal obyčejnou tužku, případně propisku.

Nezapomeň si s sebou vzít plánek výletu.

Nainstaluj aplikaci mapy.cz

## Doporučení

Vezmi si pohodlné pevné boty.

Nezapomeň si vzít dostatek vody a svačinu.

Pořádně si nabij telefon či foťák. Tady budeš fotit jako o závod.

## Cestou uvidíš


Trasa výletu má 5 zastavení a 1 záchytný bod.

Na trase nechybí odpočinková místa.




Když uvidíš tento obrázek, zbystři. Čeká Tě hledání malého místa, které bys neměl minout.

V bodě označeným tímto obrázkem můžeš posvačit.



U tohoto symbolu Tě čekají otázky, na které nezapomeň odpovědět.



# Start výletu

**Plácek na parkování: 49.2609811N, 14.1397236E**

Milý Člověče, vítáme Tě na startu výletu. Jsi připraven na pořádné toulání? Pokud ano, jdeme na to :)

Právě se nacházíš na malém plácku, na kterém jsi pohodlně zaparkoval. Posbírej si všechny věci, nezapomeň svačinu a vodu a vydej se dál do mírného kopečka.

První zastavení není daleko. Následuj žluté turistické značky a než se naděješ, dojdeš na rozcestí Hůrky - u kamene.

**Kolik kroků jsi ušel od startu výletu k prvnímu zastavení?  
Jak dlouho Ti trvalo, než jsi k prvnímu zastavení došel?**




## 2. Rozcestí Hůrky - u kamene

Právě jsi, milý Člověče, dorazil k prvnímu zastavení tohoto výletu. Od startu výletu jsi šel stále do kopečka. Odsud půjdeš skoro po rovince.



Rozhlédni se kolem sebe. Co vidíš? Před sebou bys měl vidět turistický přístřešek. U přístřešku stojí informační tabule. Přečti si, co se na tabuli píše, odpověz na otázku a pokračuj dál.

Následuj žluté turistické značení a jdi dál, do mírného, sotva znatelného kopečka. Půjdeš přibližně 15 minut a budeš u svého dalšího cíle. Budeš u rozcestí Hůrky - lovecká chata.



Co jsi se, milý Člověče, dozvěděl z informační tabule?



## 3. Rozcestí Hůrky - lov.ch.

Milý Člověče, nyní stojíš na velkém rozcestí Hůrky - lovecká chata. Po levé ruce za zády máš velkou loveckou chatu. Před sebou, na pravé straně cesty po které jsi přišel, vidíš rozcestník.

Stojíš na velkém rozcestí mnoha cest, Můžeš jít rovně, dál po žluté. Můžeš jít doprava po dvou cestách. Můžeš se také vydat doleva.




Vydej se dál první cestou doprava a měj oči na stopkách., Ujdeš jen pár kroků a po levé straně u cesty uvidíš památník. To je místo, které hledáš.

Komu je památník věnován?



Až budeš mít, milý Člověče, památník v merku, vydej se k dalšímu bodu výletu. Vrať se zpátky na rozcestí Hůrky - lovecká chata. Odtud pokračuj dál rovně. Loveckou chatu budeš mít po levé ruce.



Půjdeš cestou nikterak značenou. Půjdeš jen chvilku a dojdeš k místní oboře. Před oborou zbystři. Našponuj očadla a koukej do obory. Při troše štěstí zmerčíš kance.


Dál pokračuj po cestě vlevo, s oborou po ruce pravé. Za oborou, před voliérami, vydej se doprava. Projdi pravotočivou zatáčkou a koukej doprava. Najdi pomník, který je Tvůj další cíl.

## 4. Pomník

Tohle zastavení nebylo nikterak jednoduché najít, ale pevně věřím, že jsi ho našel. Možná jsi chvíli hledal, možná jsi si chvíli říkal, že už místo nenajdeš. Ale nevzdal jsi se. A, kdo ví, třeba jsi toto místo našel i díky naučné tabuli stojící opodál. Ať tak či onak, jsi ve svém cíli. Jsi u pomníku.

Prohlédni si zvířata chovaná ve voliérách, prohlédni si památník. Mrkni na ochránce nad bránou, kolem které jsi šel zatáčkou. Až budeš mít všechno v merku, vydej se, milý Člověče, dál.

Jdi po cestě dál, přímo za nose. Po pár krocích projdi mezi oborami. Pokračuj dál, s oborou po pravé ruce a občas do ní nahlédni. Než se naděješ, budeš na konci obory u turistického přístřešku.



**Viděl jsi, milý Člověče v oboře divočáka nebo jiného obyvatele obory? Jaká zvířata jsi zmerčil ve voliérách? Pamatuješ si, kdo stráží branku vedoucí k hájovně?**

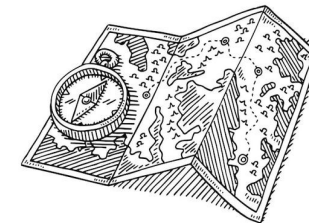


## 5. Turistický přístřešek



Právě jsi, milý Člověče, přibližně v polovině Tvého výletu. Posad' se, odpočiň si, nasvač se a nasbírej síly na další pout'. Až budeš plný sil a občerstven, vydej se dál.

Odboč doleva a oboru nech za zády. Než se naděješ, cestu Ti zkříží cesta značená zelenou turistickou značkou. Tady se dej doleva a měj oči na stopkách. Tvým dalším zastavením je Rozcestí U Šrámka.



**Co dobrého jsi, milý Člověče, posvačil? Jak dlouho jsi odpočíval?**



## 6. Rozcestí U Šrámka

Právě jsi, milý Člověče, dorazil na rozcestí U Šrámka. Mohlo by se zdát, že jsi právě dorazil na první záchytný bod, ale není tomu tak. Jsi v dalším bodě výletu, kde se dozvíš spoustu zajímavých informací.



Rozhlédni se kolem sebe a najdi naučnou tabuli. Ta Ti poví tolik informací, že budeš valit očadla.

Až budeš mít naučnou tabuli v merku, vydej se, milý Člověče, dál. Následuj zelené turistické značky až na rozcestí Hůrky - háj. Radši Ti cestu




ještě popíšu. Od rozcestí U Šrámka půjdeš doleva, chatičky necháš za zády. Než se naděješ, budeš venku z lesa. Před Tebou bude pastvina a cesta značená zelenou i červenou turistickou značkou. Tady se vydej doleva a než se naděješ, jsi v cíli :)

**Co jsi se, milý Člověče, z naučné cedule dozvěděl?**



## 7. Rozcestí Hůrky - háj.

Nyní jsi, milý Člověče, dorazil k záchytnému bodu. Asi se rozhlížíš kolem sebe, možná valíš očadla. Ano, je to tak. Po levé ruce máš hájovnu, u které už jsi jednou byl. Jenže tehdy jsi byl u hájovny u obory, to je o jednu lesní cestu výš. Od té doby jsi se hezky prošel a poznal spoustu krásných míst.



Nyní Tě už čeká cesta na start výletu. Následuj dál zelené a červené značky. Než se naděješ, dojdeš na rozcestí Hůrky - u kamene. Tohle rozcestí už moc dobře znáš. Je jen na Tobě, jestli se tu

zastavíš, posadíš a odpočineš si. Ještě tu můžeš posvačit. Pokud jsi plný sil nebo tak unavený, že se těšíš dom, vydej se tu doprava. Rozluč se s červenou a zelenou turistickou značkou. Rozluč se s místní krásnou přírodou. Vydej se doprava a následuj žluté turistické značky. Ty Tě, milý Člověče, dovedou na start výletu.

Pokud máš stále mnoho sil, zajdi do blízké Putimi. U kamenného mostku najdeš sochu Švejka, na hřbitově kostnici. Procházka Putimi Ti nezabere mnoho času, ale dá Ti krásné zážitky.

**Vydal jsi se, milý Člověče, dál do Putimi nebo jsi rovnou vyrazil k domovu? Víš, kdo byl Švejk? Víš co je kostnice?**



# Rozloučení

Milý Člověče, výlet jsi zdárně dokončil a je na čase se rozloučit. Jsme moc rádi, že jsi se s námi toulal a děkujeme Ti, že jsi se zapojil do našich Touláček. Budeme moc rádi když nám napíšeš, zda jsi našel všechny cíle, na které jsme Tě zavedli. Také budeme moc rádi když nám povíš, jak se Ti výlet líbil. Pokud máš svůj oblíbený výletní okruh a chceš o něm dát světu vědět, napiš nám to. Když to bude v našich silách, rádi se podíváme, kde to máš rád a, kdo ví, třeba i u Tebe připravíme další z výletů našich Touláček.

Budeme se těšit na Tvou zpětnou vazbu na e-mailu [info@tulacci.cz](mailto:info@tulacci.cz). Jako předmět prosím uveď Touláčky a trasu, kterou jsi šel. V tomto případě je to trasa **Za lesními zvířátky**.

Pamatuješ si, co bylo napsáno na pomníku v bodu 4? Pokud nám na tuto otázku správně odpovíš, pošleme Ti malou odměnu :)

**Nezapomeň**, na našem webu [tulacci.cz](http://tulacci.cz) najdeš nejen tipy na výlety a recenze, ale také další okruhy Touláček a dalších venkovních her, které Tě inspirují k výletům, na výletech pobaví a díky kterým zjistíš mnoho zajímavých informací o navštívených místech.

