

Karta tuláka


Vzhůru k oblakům

Datum výletu: _____

S kým ses na výlet vypravil: _____


Co se Ti na výletě nejvíc líbilo: _____

Místo na turistická razítka:



Vzhůru k oblakům

Milý Človče, jsme moc rádi, že jsi se s námi vydal Vzhůru k oblakům. Na této trase budeš mít mnohokrát svět jako na dlani. A byť je terén vším, jen ne rovinkou, čeká Tě procházka krásnou přírodou. Protentokrát jsme si pro Tebe připravili i dvě prosby, tak jsme zvědaví, jak pochodíš. Těšit se máš opravdu na co a my pevně věříme, že si výlet užiješ.



Délka trasy: 5,5 km

Náročnost trasy: mírně náročná

Vhodné pro: děti od 5 let

Časová náročnost: 2 hodiny

Na cestu si zabal:

Obyčejnou tužku, propisku

Kartu tuláka a tuto hru

Vodu a svačinu

Dobrou náladu

Aplikaci mapy.cz

Doporučujeme:

Pevné boty



i

Blízké informační centrum

Velké náměstí 1/24, 39701 Písek - Vnitřní Město

Příprava na výlet

Vytiskni si tuto hru a jednotlivé stránky od sebe rozstříhni.

Ke hře přibal obyčejnou tužku, případně propisku.

Nezapomeň si s sebou vzít plánek výletu.

Nainstaluj aplikaci mapy.cz, u tohoto výletu se bez navigace neobejdeš!

Doporučení

Vezmi si pohodlné pevné boty.

Nezapomeň si vzít dostatek vody a svačinu.

Pro lepší výhled si můžeš vzít dalekohled.

Cestou uvidíš


Trasa výletu má 3 zastavení a 1 záchytný bod.

Na trase nechybí odpočinková místa.



Když uvidíš tento obrázek, zbystři. Čeká Tě hledání malého místa, které bys neměl minout.

V bodě označeným tímto obrázkem můžeš posvačit.



U tohoto symbolu Tě čekají otázky, na které nezapomeň odpovědět.



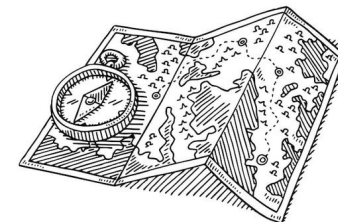
Start výletu

Parkoviště: 49.3177867N, 14.0646728E

Milý Člověče, vítáme Tě na startu výletu. Jsi připraven na pořádné toulání? Pokud ano, jdeme na to :)

Právě se nacházíš na malém parkovišti jen mrňousek za obcí Velké Nepodřice. K prvnímu zastavení je to kousek, tak si posbírej věci, které na cestu potřebuješ, nezapomeň svačinu a můžeš vyrazit k Tvému prvnímu cíli.

Parkoviště nech za zády, otoč se směrem k lesu. Najdi červené turistické značky a vydej se vpřed. Ujdeš necelých 300 metrů a budeš na rozcestí Velký Kamýk - rozcestí.



Rozcestí Velký Kamýk si, milý Člověče, dobře zapamatuj. Budeš se sem zanedlouho vracet. Přečti si směrovky a vydej se dál, po cestě na kraji lesa, za červenými trojúhelníky. Ty Tě dovedou k Tvému prvnímu zastavení.

**Kam Tě, milý Člověče, červené trojúhelníky dovedly?
Nakukoval jsi dopředu, abys svůj cíl viděl co nejdříve?**



2. Rozhledna Velký Kamýk

Právě jsi, milý Člověče, dorazil k rozhledně Velký Kamýk a čeká Tě pořádný výstup. Budeš stoupat až do výšky 31 metrů. Tak si drž čepici, aby Ti neuletěla. My Ti přejeme šťastnou cestu k oblakům. A nezapomeň, vstup na rozhlednu je sice volný, ale je na vlastní nebezpečí.



Rozhledna je součástí telekomunikační věže, která byla postavena v roce 2002. Z plošiny se Ti naskytne výhled na Písek, Písecké hory, Brdy, Šumavu a JE Temelín. Vstup je omezen maximálním počtem 8 osob.

Až budeš mít výhled v merku, až se dokocháš, vydej se dál. Následuj červené trojúhelníky zpátky na rozcestí Velký Kamýk - rozcestí. Odtud se vydej po červené dál, doleva. Než se




naděješ, půjdeš mezi loukami, kde budeš mít svět na dlani. Po chvíli dojdeš do míst, kde po pravé ruce budeš mít les, po ruce levé budeš mít louku. Půjdeš na kraji lesa až do míst, kde červeně značená cesta uhýbá doprava. Tady si zapni navigaci nebo nastav kompas či buzolu a vydej se na souřadnice 49.3080219N, 14.0536450E. Pokud si načteš QR kód z mapy, vydej se do bodu 3, kde Tě čeká studánka a posezení.

**Jaké místo, které jsi z rozhledny viděl, Tě nejvíce zaujalo?
Poznal jsi naše oblíbené Brdy a Písecké hory?**




3. Studánka



Milý Člověče, právě jsi dorazil ke studánce s turistickým sezením. Když budeš mít štěstí, pod dřevěnou stříškou najdeš chutnou vodičku. Pokud se Ti vodička zdá čistá, neboj se a osvěž se. Pokud

se Ti vodička nezamlouvá, prohlédni si studánku a vodičku nech vodičkou. Jsou ve studánce nějaké větve, listy nebo něco dalšího, co do studánky nepatří? Bud' prosím tak moc hodný a studánku po hladině vyčisti. Nejen studánka Ti za to bude vděčná.

Až budeš mít místo v merku, až budeš plný sil a po svačině, vrať se zpátky na cestu značenou červenou turistickou značkou a pokračuj po ní dál, až do míst, kde Ti cestu zkrříží žluté




turistické značky. Tohle místo si zapamatuj, budeš se sem za chvíli vracet. Dál se vydej doleva po žluté. Ujdeš jen 100 metrů a po pravé straně u cesty objevíš dvě studánky.

Ochutnal jsi, milý Člověče, vodičku ze studánky? Byla studánka čistá, nebo jsi jí pomohl a vyčistil jsi jí? Co se Ti u studánky nejvíce líbilo?




4. Studánky

Už je to, milý Člověče, tu. Jsi na posledním zastavení celého výletu. Jsi u dvou studánek, na místě známém jako Studánky. Prohlédni si tohle místo, ochutnej místní vodičku. Pokud to studánky



potřebují, také je prosím vyčisti. Posvač, rozhlédni se po okolí. Až budeš připraven, můžeš vyrazit zpátky na parkoviště.



Vydej se zpátky po žluté do míst, kde jsi opustil červené turistické značky. Odboč doleva a nech se vést jak žlutými, tak červenými značkami až k chaloupce, kterou budeš mít po levé ruce. Tady červené a žluté značky

uhýbají vlevo. Ty se, milý Člověče, vydej doprava, po lesní cestě do lesa. Pokud jsi došel až na rozcestí Stašov - ryb. vrať se do zatáčky a dál jdi rovně. V místě, kde se cesta ve dvě dělí, drž se vlevo. Odtud je to jen 200 metrů k rozcestí čtyř cest, kde Tě čeká záchytný bod na mapě bod číslo 5.

**Tušíš, milý Člověče, pro koho jsi čistil místní studánky?
Tušíš, která zvířátka k těmto studánkám mohou chodit pít?**



5. Záchytný bod

Právě jsi, milý Člověče, dorazil k záchytnému bodu. To je ale úleva, vid'?' Takový kousek a jak může být napínavý. Ale jsi tu a to je důležité. Nyní se dej doprava. Drž se stále na cestě a než se naděješ, dojdeš na zpevněnou cestu. Tady jdi stále dál a dál a než se neděješ, jsi na parkovišti.

**Bylo pro Tebe, milý Člověče, náročné najít záchytný bod a dojít odtud zpátky na parkoviště? Zdála se Ti cesta od Studánek na parkoviště dlouhá, nebo Ti utekla jako voda?
A co nohy? Bolí nebo by šly ještě dál?**



Rozloučení

Milý Člověče, výlet jsi zdárně dokončil a je na čase se rozloučit. Jsme moc rádi, že jsi se s námi toulal a děkujeme Ti, že jsi se zapojil do našich Touláček. Budeme moc rádi když nám napíšeš, zda jsi našel všechny cíle, na které jsme Tě zavedli. Také budeme moc rádi když nám povíš, jak se Ti výlet líbil. Pokud máš svůj oblíbený výletní okruh a chceš o něm dát světu vědět, napiš nám to. Když to bude v našich silách, rádi se podíváme, kde to máš rád a, kdo ví, třeba i u Tebe připravíme další z výletů našich Touláček.

Budeme se těšit na Tvou zpětnou vazbu na e-mailu info@tulacci.cz. Jako předmět prosím uveď Touláčky a trasu, kterou jsi šel. V tomto případě je to trasa **Vzhůru k oblakům**.

Víš, kolik schodů jsi musel vystoupat, než jsi došel na rozhlednu? Pokud nám na tuto otázku správně odpovíš, pošleme Ti malou odměnu :)

Nezapomeň, na našem webu tulacci.cz najdeš nejen tipy na výlety a recenze, ale také další okruhy Touláček a dalších venkovních her, které Tě inspirují k výletům, na výletech pobaví a díky kterým zjistíš mnoho zajímavých informací o navštívených místech.

