

Karta tuláka

Bitva u Sudoměře

Datum výletu: _____

S kým ses na výlet vypravil: _____


Co se Ti na výletě nejvíc líbilo: _____

Místo na turistická razítka:



Bitva u Sudoměře

Milý Člověče, jsme moc rádi, že jsi se s námi vydal toulat po místech, kde se odehrála slavná bitva u Sudoměře. Čeká Tě výlet krásný a objevíš místa, o kterých ani mapy nemají ponětí. Těšit se máš opravdu na co a my pevně věříme, že si výlet užiješ.



Délka trasy: 5,5 km

Náročnost trasy: nenáročná

Vhodné pro: děti od 5 let

Časová náročnost: 2 hodiny

Na cestu si zabal:

Obyčejnou tužku, propisku

Kartu tuláka a tuto hru

Vodu a svačinu

Dobrou náladu

Aplikaci mapy.cz

Doporučujeme:

Pevné boty



Blízké informační centrum

Velká náměstí 1/24, 397 01 Písek - Vnitřní Město

Příprava na výlet

Vytiskni si tuto hru a jednotlivé stránky od sebe rozstříhni.

Ke hře přibal obyčejnou tužku, případně propisku.

Nezapomeň si s sebou vzít plánek výletu.

Nainstaluj aplikaci mapy.cz, kdybys náhodou potřeboval pomoc

Doporučení

Vezmi si pohodlné pevné boty.

Nezapomeň si vzít dostatek vody a svačinu.

Nabij si telefon. Tady budeš fotit ostošest

Cestou uvidíš


Trasa výletu má 6 zastavení a 1 místo, o kterém ani mapy nemají tušení.

Na trase nechybí odpočinková místa.



Když uvidíš tento obrázek, zbystři. Čeká Tě hledání.

V bodě označeným tímto obrázkem můžeš posvačit.



U tohoto symbolu Tě čekají otázky, na které nezapomeň odpovědět.



Start výletu

Parkoviště: 49.2482533N, 14.0620181E

Milý Člověče, vítáme Tě na startu výletu. Jsi připraven na pořádné toulání? Pokud ano, jdeme na to :)


Právě se nacházíš na malém parkovišti, kde můžeš zdarma zaparkovat. Kousek od tohoto místa se odehrála velká bitva, která se zapsala do dějin.



Nedaleko odtud se dne 25. března 1420 mezi rybníky odehrála slavná bitva u Sudoměře. Bojovalo zde vojsko Jana Žižky z Trocnova se svou asi 400 člennou skupinou (převážně žen a dětí) proti asi 2000 přesile královského vojska (železní páni) a strakonických křížovníků.

Střetnutí obou protivníků bylo první větší bitvou husitských válek a předznamenalo směr, kterým se dále vyvíjelo husitské vojenství.

Až budeš připraven, vydej se toulat. Jdi, milý Člověče, přesně podle pokynů. Jen tak nezmerčíš něco dříve, než bys zmerčit měl :)



Drže se, milý Člověče, modré turistické značky. Po levé ruce budeš mít rybník nesoucí jméno Markovec u Žižky. Dvakrát se Tvá cesta stočí, jednou budeš chtít modrou turistickou značku opustit. Nedej se Člověče. Drž se modré turistické značky a dojdi až na rozcestí Sudoměř - Žižkova mohyla, kde uvidíš hráz rybníku a nádhernou dubovou alej.

2. Alej u Prostředního rybníku


Právě jsi, milý Člověče, dorazil na hráz Prostředního rybníku. Stojíš na rozcestí a moc rád by ses vydal po zelené dál. To by ale byla věčná škoda.



Odolej pokušení a vydej se dál, kupředu, přes hráz rybníku a drž se modrých turistických značek. Modré turistické značky Tě zavedou na místo, kde potkáš čtyři husitské bojovníky.

Husitských bojovníků se, milý Člověče, bát nemusíš. Neublíží Ti. Prozradí Ti o sobě zajímavé informace a budeš si u nich moct odpočinout.

Opravdu jsi, milý Člověče, nekouknul na místo, kam vedlo zelené turistické značení? Ani očkem jsi na místo nehodil? Myslím si, že jsi pokušení neodolal. Co jsi viděl v místě, kam jsi se nevypravil?



3. Sochy husitských bojovníků




Milý Člověče, právě jsi došel k sochám husitských bojovníků. Sochy vytvořil řezbář Ivan Šmilauer. Každá socha má své jméno - Břeněk, Jan, Mikuláš a Viktorin. Počet soch symbolizuje čtyři stovky bojovníků, které tady tehdy byly a také symbolizuje čtyři artikuly pražské, pilíře celého husitského hnutí.

Nyní Tě, milý Člověče, čeká největší hledačka toho výletu. Měj oči na stopkách, protože tuhle cestu nesmíš minout. Vydej se po modré dál a dojdi až na konec louky. Tam uvidíš polní cestu vedoucí doleva k lesu.



Vydej se po této cestě dál. Na začátku lesa se vydej po cestě doleva. Půjdeš na kraji lesa a po levé ruce uvidíš louku. Pak Tě cesta zavede do lesa. Drž se stále na cestě. Než se naděješ, budeš na konci lesa a cestu Ti zkříží prašná cesta.



Odboč doleva a jdi dál po prašné cestě. Než se naděješ, dojdeš k aleji.

Všimneš si, milý Člověče, největšího rozdílu mezi sochami? Málo Ti napovím :) Všechny sochy to mají, ale každá to má jiné. Co je to?



4. Dubová alej s překvapením

Právě jsi, milý Člověče, dorazil k nádherné dubové aleji. Je to nějaký ten pátek, kdy jsi se mohl alejí projít. Dnes už cesta alejí nevede, ale vede těsně vedle aleje na louce. Jdi dál po cestě, kochej se krásnými stromy. Než se naděješ, najdeš památný kámen a po pár krocích budeš na konci aleje.



Tady měj oči v pohotovosti. Najdi velkou dřevěnou tabuli a seznam se s místním vodovodem. Byl tu ták dávno. A dnes bys neřekl, že tu nějaký vodovod vůbec byl. To je překvapení, které hledáš.


Až budeš mít informace z naučné tabule přečtené, až budeš mít v merku památný kámen na vodovod odkazující, vydej se dál. Odboč doleva. Půjdeš mezi loukou a lesem. Než se naděješ, budeš na rozcestí několika cest.



Jedna cesta vede do lesa. Druhá vede mezi lesem a polem. Těchto cest si nevšímej. Drž se na své cestě, která odbočuje vlevo. Po cca 430 metrech dojdeš na další rozcestí mezi pastvinami.

Na tomto rozcestí vydej se doprava. Než se naděješ, budeš mít po pravé ruce rybník Šilhavý.

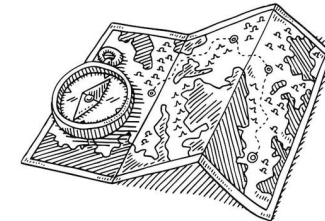
Co bylo napsáno na památném kameni?



5. Šilhavý a Škaredý rybník

Právě jsi, milý Člověče, došel k rybníku Šilhavý. Máš ho po pravé ruce. Pořádně si tento rybník prohlédni. Možná se Ti zdá obyčejný, ale který rybník může vyprávět, že se stal součástí jedné velké bitvy?

Až budeš mít rybník Šilhavý v merku, vydej se po cestě dál. Hned co uvidíš po levé ruce cestu, odboč doleva a dál pokračuj po ní. Po pár krocích dojdeš k rybníku Škaredý.



U rybníku Škaredý našponuj oči. Jdi po cestě dál, až Ti cestu zkrříží další cesta, tentokrát zelenou turistickou značkou značená. Až na zelenou turistickou značku narazíš, vydej se doleva. Zelená

turistická značka Tě, milý Člověče, dovede k obrovitánské soše, ve které už z dálky poznáš nejznámějšího husitského bojovníka Jana Žižku z Trocnova.

Jaký rybník se Ti líbil více? Šilhavý nebo Škaredý? Byl pro Tebe, milý Člověče, tento úsek výletu náročný na hledání?



6. Památník bitvy u Sudoměře


Socha Jana Žižky z Trocnova je opravdu obrovitá. Je vidět z mnoha stran. Dokonce si myslím, že už i Ty jsi jí viděl. Nebo jsi snad odolal? Socha stojí na plácku, kde si můžeš odpočinout a dokonce i posvačit. A nezapomeň se, milý Člověče, kolem Jana Žižky projít. Dozvíš se tu mnoho zajímavých informací.



Monumentální pomník připomíná bitvu u Sudoměře v roce 1420, kdy došlo ke střetu husitského oddílu Jana Žižky z Trocnova s královským vojskem. Dílo vzniklo za spolupráce sochaře Emanuela Kodeta a stavitele Františka Kulíře.



Čtyřlístek pro štěstí Ti má, milý Člověče, pomoci najít skrytá místa na pomníku i na zemi. Najdeš je všechna?



Co říkáš na pomník bitvy u Sudoměře? Líbí se Ti? Leknul jsi se Jana Žižky, který je na pomníku vyobrazen?



Rozloučení

Milý Člověče, výlet jsi zdárně dokončil a je na čase se rozloučit. Jsme moc rádi, že jsi se s námi toulal a děkujeme Ti, že jsi se zapojil do našich Touláček. Budeme moc rádi když nám napíšeš, zda jsi našel všechny cíle, na které jsme Tě zavedli. Také budeme moc rádi když nám povíš, jak se Ti výlet líbil. Pokud máš svůj oblíbený výletní okruh a chceš o něm dát světu vědět, napiš nám to. Když to bude v našich silách, rádi se podíváme, kde to máš rád a, kdo ví, třeba i u Tebe připravíme další z výletů našich Touláček.

Budeme se těšit na Tvou zpětnou vazbu na e-mailu info@tulacci.cz. Jako předmět prosím uveď Touláčky a trasu, kterou jsi šel. V tomto případě je to trasa **Bitva u Sudoměře**.

Pamatuješ si, čí jméno nese vodovod, se kterým jsi se seznámil v dubové aleji? Pokud nám na tuto otázku správně odpovíš, pošleme Ti malou odměnu :)

Nezapomeň, na našem webu tulacci.cz najdeš nejen tipy na výlety a recenze, ale také další okruhy Touláček a dalších venkovních her, které Tě inspirují k výletům, na výletech pobaví a díky kterým zjistíš mnoho zajímavých informací o navštívených místech.

